

K. CIUDAD DE MÉXICO

Circulan sin placas patrullas del Edomex

Deberían poner el ejemplo, pero patrullas de varios municipios del Valle de México circulan sin placas.

En diversos recorridos, REFORMA constató que en Naucalpan y Atizapán de Zaragoza se usan varias patrullas de Tránsito, Seguridad Ciudadana y de Género sin cumplir con ese requisito que, de infringirlo, para cualquier ciudadano significa una multa de 500 pesos.

En Naucalpan, incluso el Ayuntamiento reservó por dos años información solicitada vía la Ley de Transparencia, al considerar que su Policía está en riesgo ¡si abre

datos sobre las unidades que carecen de emplacado!.

Atizapán respondió, vía Transparencia, que de 354 patrullas que adquirió en 2022, 54 carecen de las láminas. Justificó que se debe a que el trámite ante la Secretaría de Movilidad estatal se prolongó porque buscaron exentar los derechos de control vehicular.

Para Cecilia Cadena, profesora investigadora del Colegio Mexiquense, la problemática proyecta a servidores públicos que se sienten privilegiados para exentar la ley.

Lo anterior aunado a las malas prácticas de manejo de varios agentes municipales.



Tienen municipios conurbados patrullas sin registro

Crea desconfianza falta de emplacado

Alertan expertos
que los vehículos
podrían ser usados
para cometer ilícitos

ALEJANDRO LEÓN

ALEJANDRO LEÓN

La falta de emplacado que presentan varias patrullas de municipios del Valle de México refleja una cultura de privilegios y abuso, pero, también, un sistema burocrático que no debería existir y abona a la desconfianza ciudadana, plantearon dos especialistas.

REFORMA realizó solicitudes de transparencia a diferentes demarcaciones de la zona conurbada para conocer cuántas de sus unidades policíacas carecen de dicho requisito. Atizapán de Zaragoza y Naucalpan son dos de los municipios que tienen más de un ejemplo de ello.

El primero de ellos respondió que, de 354 patrullas que adquirió desde 2022, 54 no tienen las láminas, pues argumentó que el trámite ante la Secretaría de Movilidad estatal se prolongó porque buscaron exentar los derechos de control vehicular.

Naucalpan reservó la información por dos años al considerar que su Poli-

cia está en riesgo si abre los datos.

Tlalnepantla señaló que de 237 unidades, 7 carecen de emplacado y justificó que se debe a extravío o porque están en trámite.

Huixquilucan aseguró que de 162 vehículos con los que cuenta, 6 no tienen el documento, aunque es debido a que son de reciente adquisición y aseveró que no los utiliza en las calles.

Mientras que los ayuntamientos de Ecatepec y Nezahualcóyotl ignoraron las solicitudes de transparencia.

Sergio Padilla, especialista en seguridad por la UNAM, cuestionó que un municipio argumente trámites burocráticos, pues recordó que se trata de autoridades que deberían ser ágiles para cumplir con el Reglamento de Tránsito.

También destacó que la mayoría de las áreas de Asuntos Internos de las policías municipales son deficientes, por lo que no suelen estar al tanto del buen funcionamiento y regulación de las corporaciones.

“Ese juego (de trámites) entre autoridades, pues termina afectando a la Policía y como ciudadanos (...) ven policías sin placas y lo primero que pensamos es en irregularidades y nos genera desconfianza, entonces, creo que es una política que podría ser atendida no tan difícilmente a nivel nacional para regularizar esto lo antes posible.

“En términos generales, para el Estado de México, me atrevería a decir que se trata también de falta de capacidad institucional para supervisar a los propios policías”, comentó Padilla.

Acotó que una patrulla sin placas y sin balizamiento, podría ser utilizada para cometer actos irregulares o delitos.

Cecilia Cadena, profesora investigadora del Colegio Mexiquense, planteó que varias corporaciones de la Policía suelen reflejar un sistema de privilegios, pese a que son las principales que deberían de cumplir la ley.



“Los índices de confianza que publica el INEGI (...) y otras encuestas, los que están en último lugar de confianza son los policías, porque los policías no predicán con el ejemplo.

“Las policías son arbitrarias, son abusivas, son corruptas, no digo todas, pero la gran mayoría, todos tenemos miedo de encontrarnos con un policía en cualquier lugar o que nos detenga, porque hay mucho abuso”, expresó.



■ Expertos aseguraron que las corporaciones policías deberían ser las principales en cumplir con la ley.





Alejandro León

Algunos municipios optaron por reservar la información sobre las patrullas sin láminas.



Alejandro León

Patrullas de Naucalpan, Edomex, operan sin portar placas.



AMBULANTES EXTIENDEN PUESTOS EN LA ALAMEDA

IMAGEN DEL DÍA |

CDMX.– Luego de que EL UNIVERSAL realizó durante dos fines de semana consecutivos recorridos por la Alameda Central, se constató que los comerciantes ambulantes se han extendido **desde el Hemiciclo a Juárez hasta Bellas Artes** con puestos y sombrillas. En ambos recorridos se vio que la policía capitalina únicamente hace presencia en la zona.

| METRÓPOLI | A18



Ambulantes invaden la Alameda Central

Desde el Hemiciclo a Juárez hasta Bellas Artes, **vendedores ocupan las aceras con puestos semifijos, sombrillas** y cada vez abarcan más zonas durante los fines de semana

KEVIN RUIZ

—metropoli@eluniversal.com.mx

La Alameda Central fue invadida por comerciantes ambulantes, desde el Hemiciclo a Juárez hasta Bellas Artes, con puestos y sombrillas para vender sus productos.

EL UNIVERSAL realizó durante dos fines de semana consecutivos recorridos por la zona, en los que se constató que, incluso, los comerciantes han ido ocupando nuevas áreas para la actividad informal.

Algunos líderes utilizan radios para comunicarse por posibles operativos de las autoridades; además, entre ellos monitorean para identificar a personas que toman fotografías de sus puestos.

En el primer recorrido, los puestos se encontraban en el Hemiciclo, fuentes de la Alameda y avenida Hidalgo. Ya en el segundo recorrido los puestos se extendieron hasta Eje Central, lo que confirma la existencia de una especie de pasillo con mercancía en el piso.

Con todo y personal de la Secretaría de Gobierno, el comercio informal en la explanada de la Ala-

meda Central y Bellas Artes volvió a desbordarse, según se constató.

Y es que las actividades comerciales continuaron su desarrollo sin ningún contratiempo, algunos de los comerciantes incluso se expandieron, aunado a la instalación de otra mercadita feminista.

En los recorridos se observaron anafres con carbón que llenan de humo parte de esta plaza principal en el Centro Histórico.

Durante ambos recorridos se vio la presencia de la policía capitalina, que únicamente hace presencia.

Desde la estación del Metrobús Hidalgo se pudo observar todo un corredor de ambulantes con carritos de supermercado u otras estructuras modificadas para poderlos arrastrar.

También hubo quienes pusieron

una sábana sobre el piso para vender lentes, aretes, artesanías y toallas. “Como si fuera un tianguis”, dijo una joven acompañada de su pareja. Hot dogs, raspados, refrescos preparados, entre otras cosas, es lo que se vende; además, los mismos comerciantes hacen de avenida Juárez una zona de carga y descarga de sus productos.

A algunos se les vio con radiocomunicadores, muy pendientes de las personas que fotografían sus puestos.

El 2 de octubre de 2023 EL UNIVERSAL publicó que la Dirección General de Programas de Alcaldías y Ordenamiento de la Vía Pública de la Secretaría de Gobierno reordenaría a los ambulantes de la Alameda Central.

En un documento consultado de la Mesa Interinstitucional de Gobierno y Seguridad se señala que algunos reportes de la ciudadanía se presentaron porque ambulantes del primer cuadro incluso utilizan bocinas. EL UNIVERSAL buscó a la Secretaría de Gobierno para conocer las acciones que han realizado en la materia, pero no se obtuvo respuesta al cierre de edición.

La disputa por el espacio

La disputa por los espacios incluso registra agresiones físicas.

El viernes se reportó un bloqueo por parte de comerciantes, que terminó en riña con elementos de la policía capitalina.

Lo anterior se derivó de la detención de dos personas, por lo que los



comerciantes se manifestaron para exigir su liberación.

El saldo fue de seis trabajadores de la Secretaría de Gobierno y dos policías capitalinos lesionados.

Desde el jueves los comerciantes bloquearon la avenida Juárez para exigir la liberación de las dos personas, pero la tarde del viernes, con el despliegue de un operativo se liberó la vialidad, lo que originó el choque.

Tras estos hechos, las secretarías de Gobierno y de Seguridad Ciudadana implementaron un operativo de seguridad para liberar las vías primarias, lo que desató una riña entre comerciantes y policías.

El operativo se llevó a cabo con personal de la Instancia Ejecutora del Sistema Integral de Derechos Humanos de la Ciudad de México, que arribó hasta el lugar.

Mientras, la vendimia sigue en la Alameda Central. ●



En fines de semana, los puestos se han extendido hasta el Eje Central Lázaro Cárdenas.



CRÓNICA COMERCIO INFORMAL

HUGO SALVADOR, EL UNIVERSAL



El comercio informal en la explanada de la Alameda Central y hasta la del Palacio de Bellas Artes se ha desbordado sin importar las presencias de lluvias, o en su caso, calor.



“AUTORIDADES OCULTAN LA VERDAD”

Aún pendiente, reconstrucción de inmuebles dañados por el sismo de 2017

Aseguran damnificados que decir que hay un avance de 98% es un truco estadístico

ROCÍO GONZÁLEZ ALVARADO

La reconstrucción en la Ciudad de México dista mucho de estar a punto de concluir como asegura la Comisión para la Reconstrucción, pues a casi siete años de los sismos de 2017 hay inmuebles dañados sin demoler, predios sin proyectos ejecutivos donde no se ha iniciado la excavación, y otros en los que apenas comenzaron los trabajos de cimentación, relataron distintas familias damnificadas.

Señalaron que el traspaso de la reconstrucción al Instituto de Vivienda (Invi) en 2022, en lugar de acelerar los trabajos significó un año de retraso, pues se replantearon los proyectos que ya habían sido aprobados, y ahora con la reciente adscripción de la Comisión a la Secretaría de Desarrollo Urbano y Vivienda se busca transmitir a la opinión pública que ya terminaron.

Consideraron que decir que hay un avance de 98 por ciento en la reconstrucción es un truco estadístico, pues en esa cifra incluyen a quienes han iniciado algún trámite, pero oculta la realidad, es decir, que hay un alto porcentaje que llegará

al séptimo aniversario del sismo o al final de la actual administración aún sin iniciar obra.

En el caso de Doctor Vértiz 1233, donde 14 familias están damnificadas, desde hace dos años y medio se demolió el edificio, pero a la fecha sólo se han hecho los hoyos para los pilotes, señaló uno de los afectados, Héctor de la Cueva, quien dijo que cinco vecinos murieron sin regresar a sus casas.

Dalia Martínez, de Pitágoras 316, en la colonia Narvarte, dijo que están igual que hace un año, “la realidad es que dan un paso ade-

lante y tres para atrás, sólo patean el bote para que se acabe el sexenio, porque no han sido capaces de enseñarnos el proyecto ejecutivo, ya que cada vez nos cambian el metraje de los departamentos. Ha sido una pesadilla”.

En el predio lo “único que han hecho es llevar varilla y medio excavar”, afirmó, y comentó que 11 de las 28 familias afectadas que lograron firmar un convenio de mediación están detenidos por un tema de acreditación, porque en estos siete años han muerto algunos propietarios.

Como en ambos predios, en Morena, Ámsterdam, Gabriel Manceira y Saratoga, entre otras calles, la reconstrucción van con retraso y extrema lentitud, pero el caso extremo es el que viven 15 familias en Oriente 150, colonia Moctezuma, donde el edificio aún está dañado.

Jorge Calderón López explicó que no se les reconoce como damnificados, porque previamente habían solicitado el apoyo del Invi para reforzar el inmueble, del cual son poseedores. “El edificio estaba en mal estado, pero con el sismo quedó inhabitable y con alto riesgo, hicimos todo el papeleo, pero sólo nos dieron el apoyo de dos meses de renta”, refirió.

Un grupo de damnificados tenía programada una reunión con autoridades capitalinas para hoy, pero se pospuso para el próximo viernes, y esperan que se cumplan con los

compromisos, al considerar que cada semana que pasa existe el riesgo de que concluya la administración sin tener certezas sobre la reconstrucción de sus viviendas.





▲ En la imagen superior, el predio ubicado en Morena 607. Abajo, fachada de Pitágoras 316. Fotos María Luisa Severiano



ROBOS Y SAQUEOS

Osamentas ni en los panteones descansan

EN LA FISCALÍA LOCAL hay 114 carpetas de investigación por ese delito entre el 1 de enero de 2018 y el 19 de junio de 2024

POR RAÚL FLORES
rflores@gimm.com.mx

El robo de osamentas en panteones de la Ciudad de México es fomentado por cultos religiosos y estudiantes de medicina o prácticas forenses. Un negocio amparado en la corrupción de los trabajadores de los cementerios y de buena parte de las autoridades, que no ponen suficiente seguridad en los camposantos, que suman 118 en la capital del país, la mayoría con saturación.

En la Fiscalía local hay 114 carpetas de investigación por robo de osamentas o saqueo entre el 1 de enero de 2018 y el 19 de junio de 2024.

Entre 2022 y 2024, sólo hay seis detenidos en Iztapalapa, que cuenta con diez panteones, siete comunitarios y tres civiles, en los que más reportes de robo de osamentas se tenían en la capital del país. Además, la demarcación tiene los dos cementerios más grandes, San Lorenzo Tezonco y San Nicolás Tolentino.

Por ello, las autoridades locales, aún a cargo de Clara

Brugada, tomaron la decisión de instalar un operativo permanente de seguridad para cuidar los panteones.

"Pusimos cámaras en San Nicolás; tenemos dos grandes torres de 30 metros que giran hacia los cuatro puntos cardinales.

"En coordinación con el C5 se colocaron aquí en San Nicolás Tolentino 100 cámaras, videocámaras de seguridad que están grabando las

24 horas en 50 postes; se colocaron dos tótems en cada poste. En San Lorenzo 50 justamente, pues a manera de prevenir todas esas situaciones", aseguró Selene Berenice Moreno García, jefa de la Unidad Departamental de Panteones y Servicios Funerarios de Iztapalapa.

En un recorrido por diversos panteones de la ciudad se observaron osamentas a simple vista sobre la tierra; en muchos casos perros ferales terminan esparciendo los restos óseos.

"Teníamos un reglamento que data del año 84; éste nos decía que una vez que llegaban o cumplían su vigencia en las fosas, si el familiar no se interesaba por exhumar, pues lo podía hacer la administración del panteón y esos restos se colocaban en pies o cabeza; se hacía un hoyo superficial y ahí se ponían los restos. Qué pasa, que, por el simple aire, la lluvia, las condiciones climáticas o a veces hasta por algún perrito que rasca, pues quedaban expuestos", dijo la funcionaria.





Foto: Eduardo Jiménez

En el Panteón Civil San Lorenzo Tezonco debieron colocar 50 cámaras de videovigilancia para evitar delitos.



REPORTE DE WORLD JUSTICE PROJECT

Afianzan derechos de los trabajadores

EN 19 ESTADOS DEL PAÍS se observaron mejorías en rubros como salario mínimo, seguridad social y ausencia de discriminación laboral, entre otros

POR ILIAN CEDEÑO

El respeto a los derechos laborales mejoró en 19 estados del país, entre 2023 y 2024, debido a factores como la mejora del salario mínimo y eliminación del *outsourcing*.

Así lo revela el Índice de Estado de Derecho en México 2023-2024, del World Justice Project (WJP), cuyo objetivo es medir el grado de adherencia que tienen 142 países al Estado de derecho.

Según el reporte, el avance se dio en Baja California, Baja California Sur, Campeche, Chihuahua, Coahuila, Colima, Edomex, Guanajuato, Hidalgo, Nayarit, Puebla, Quintana Roo, San Luis Potosí, Sinaloa, Sonora, Tabasco, Tamaulipas, Veracruz y Zacatecas.

En la revisión anual se evalúan los derechos laborales colectivos, en cuanto a no inclusión de infantes y los individuales, siendo estos

últimos los que presentan “la principal mejoría, en factores como el salario mínimo, eliminación de *outsourcing*, derecho a la seguridad social, condiciones de seguridad y salud en el trabajo, ausencia de discriminación laboral, de trabajo forzado e infantil, entre otros”, detalló a **Excélsior** Eréndira González, líder del equipo del Índice de Estado de Derecho en México de WJP.

PRIMERA | PÁGINA 6



EVALUACIÓN

Entre los puntos que toma en cuenta el Índice de Estado de Derecho del WJP destacan:



Salario mínimo.



Derecho a la seguridad social.



Ausencia de trabajo infantil.

AVANZAN EN 19 ESTADOS

Apuntalan los derechos laborales

ALZA AL SALARIO MÍNIMO, seguridad social, ausencia de discriminación y salud en el trabajo son algunas de las mejoras

POR ILIAN CEDEÑO

ilian.cedeno@gimm.com.mx

Diecinueve entidades de la República Mexicana mejoraron su adhesión al Estado de derecho respecto de los derechos laborales, de acuerdo con el Índice de Estado de Derecho en México 2023-2024, del World Justice Project (WJP).

En su reporte, la organización independiente señala que el avance se dio, de mayor a menor medida, en Baja California, Baja California Sur, Campeche, Chihuahua, Coahuila, Colima, Colima, Estado de México, Guanajuato, Hidalgo, Nayarit, Puebla, Quintana Roo, San Luis Potosí, Sinaloa, Sonora, Tabasco, Tamaulipas, Veracruz y Zacatecas.

“Observamos que, además de los 19 estados que mejoraron, seis se quedaron igual y siete disminuyeron. La mejoría responde a los cambios importantes al sistema de justicia laboral”, dijo a **Excélsior** Eréndira González, líder del equipo del Índice de Estado de Derecho en México de WJP.

Señaló que en la revisión anual se evalúan los derechos laborales colectivos, laborales en cuanto a que no hay inclusión de infantes, y laborales individuales, siendo estos últimos los que presentan “la principal mejora, en factores como el salario mínimo, eliminación de *outsourcing*, derecho a la seguridad social, condiciones de seguridad y salud en el trabajo, la ausencia de discriminación laboral y la ausencia de trabajo forzado y del trabajo infantil, entre otros”.

Quedan temas pendientes como qué va a pasar con las juntas de conciliación y arbitraje. “Se necesita que las entidades asignen mayor presupuesto al respecto”, advirtió la líder de investigación de WJP México.

El objetivo de WJP es medir el grado de adherencia que tienen 142 países al Estado de derecho. Desde 2015-2016, comenzó a hacer un trabajo muy específico centrado en un país, en este caso, México fue el elegido. Se analiza de manera estatal debido a que no son las mismas fortalezas y debilidades las que tiene cada entidad y, a través de 600 variables, divididas en ocho rubros, miden el Estado de derecho.

El reporte destaca que, aunque en seis de esos ocho rubros el país se mantuvo estancado, hubo avance, además del tema de derechos laborales, en el acceso a justicia alternativa.

“Hemos visto tendencias que son comunes entre los 32 estados. En fortalezas identificamos mejora, aunque no reflejada en las tasas de homicidios ni en las de victimización, en la percepción de seguridad. En materia de justicia hay dos áreas, la civil y la penal, en la primera, nosotros medimos mecanismos alternativos de solución de controversias, que son los que, a través de un mediador, las personas que tienen un problema de carácter civil, van, acuerdan, dialogan y

llegan a soluciones a partir de mediadores, evitando el sistema tradicional de justicia”, puntualizó González.

“Los mecanismos de solución de controversias han sido una de las herramientas más útiles que tiene el sistema de justicia civil”, aseveró.

Con una medición de 0 a 1, WJP puntualizó que los estados con los puntajes más altos en garantizar el Estado de derecho son Querétaro (0.49), Guanajuato (0.47) y Aguascalientes (0.47). Esta es la tercera ocasión en la cual Querétaro se encuentra en el primer lugar, mientras que es la segunda ocasión en que Guanajuato y Aguascalientes ocupan las mismas

posiciones. Los estados con los puntajes más bajos son Estado de México (0.35), Morelos (0.35) y Quintana Roo (0.36).

PERSISTE LA BRECHA

González refirió que, a nivel nacional, lo que vemos

es una brecha importante para alcanzar un Estado de derecho fuerte. “Viendo el promedio por entidades, llegamos al 0.41, en una escala del 0 a 1, lo que evidencia una deuda pendiente en materia de Estado de derecho”, dijo.

Respecto de los retos que WJP identificó este año, en la sexta entrega del reporte, está que la mayoría de los estados muestra una contracción en la participación ciudadana, la seguridad, con altas tasas de homicidios e incidencia y prevalencia delictiva, así como el gobierno abierto.

“En el tema de gobierno abierto, cerca de 21 entidades disminuyeron su puntaje, principalmente en transparencia y participación ciudadana, esta última disminuyó en 22 entidades, lo que expone que el gobierno no está generando, de forma proactiva, canales para que la ciudadanía pueda participar en la toma de decisiones y en el diseño de políticas públicas favorables”, subrayó González.

También alerta el tema de ausencia de corrupción; en los últimos años ha habido un retroceso en 20 entidades, principalmente en la policía estatal y en los ministerios públicos.

Así como la justicia penal, que no ha tenido avances y es el rubro peor calificado, con 14 estados en retroceso, diez se quedaron igual y sólo ocho tuvieron algún tipo de mejora, indicó a este diario la representante de WJP México.



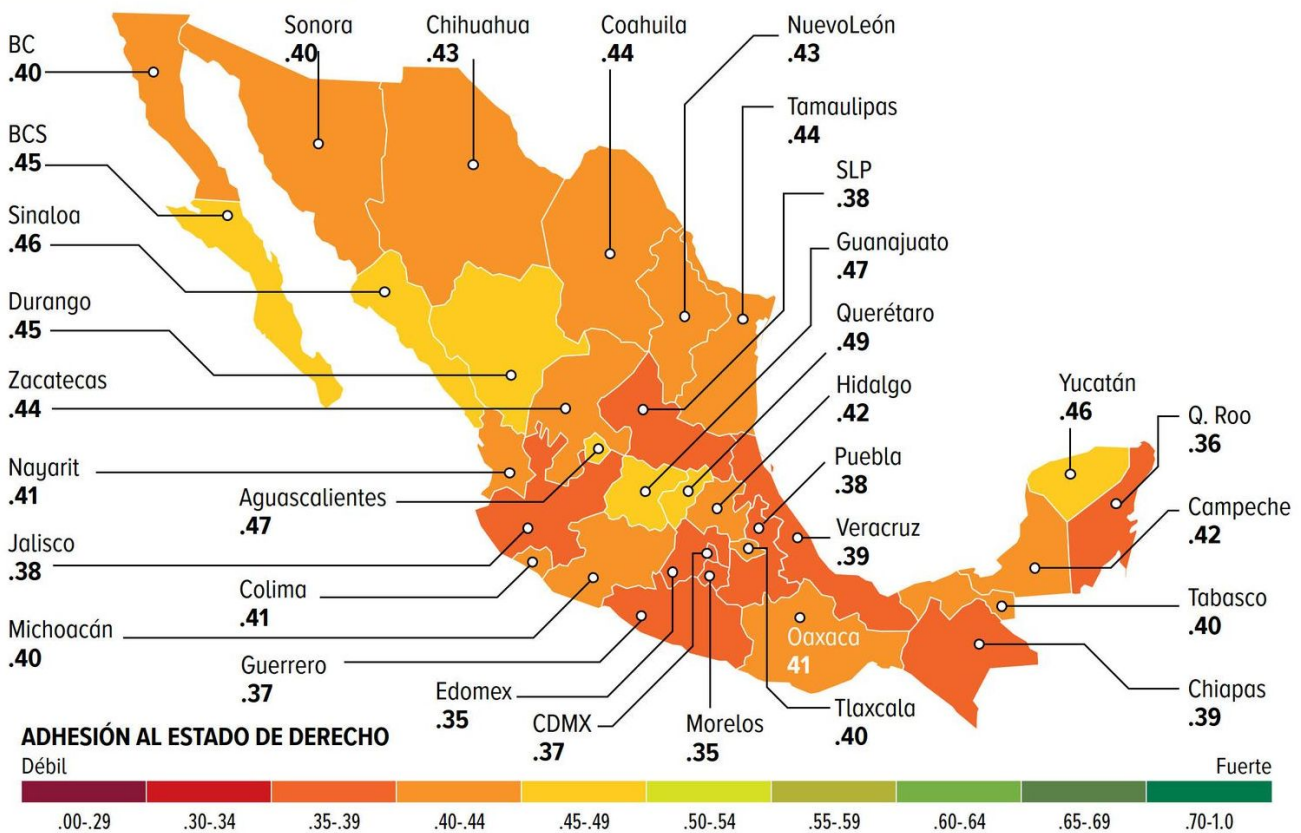
CONTRAPESOS, EN JUEGO

La especialista señaló que en los últimos años vieron un retroceso en los temas de contrapesos en cuestión de democracia a nivel estatal. “El contrapeso más afectado es la prensa, así como la sociedad civil”, dijo.

“Los contrapesos tienen una relación importante en el tema de cumplimiento regulatorio, particularmente en los derechos de propiedad y en el tema en general de Estado de derecho. Cuando hay retracción en ese contrapeso, los mercados lo resienten”, añadió.

Y, bajo este panorama y con miras al cambio de gobierno en nueve entidades federativas, González hace un llamado a las nuevas administraciones: “Deben ponderar la importancia que la iniciativa privada tiene en la certeza de reglas claras y un juego democrático establecido, con contrapesos y espacios para disentir”.

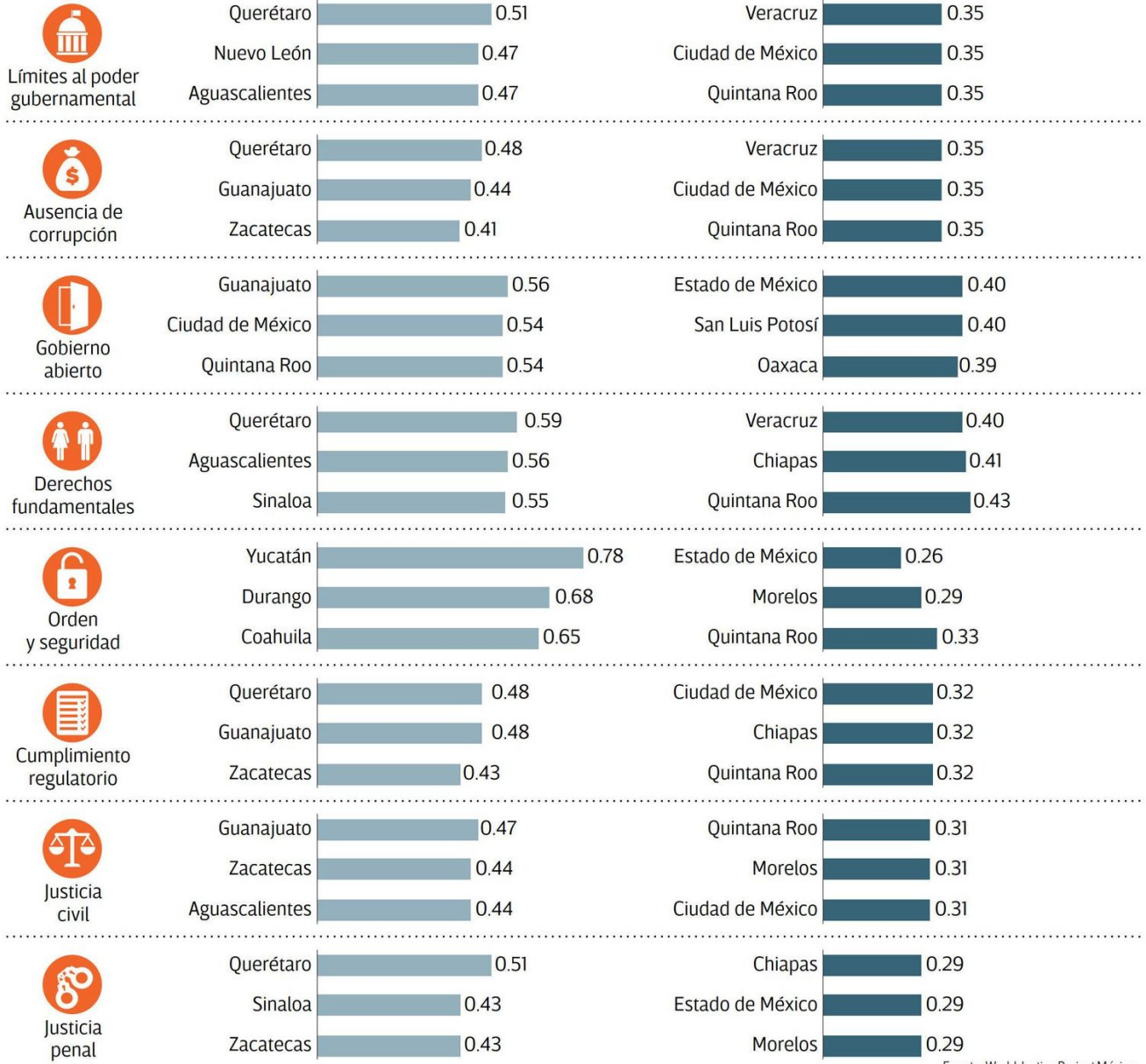
WORLD JUSTICE PROJECT Es escala de 0 a 1, como máximo puntaje, así es la adhesión al Estado de derecho en México.



OCHO RUBROS

El Índice de Estado de Derecho en México 2023-2024 realiza su medición, por estados, a partir de estos factores.

Los mejores ranqueados ● Los peores ranqueados ●



Fuente: World Justice Project México





FOTO: ESPECIAL

#MAGNITUD5.2

Temblor sorprende a chilangos

UN SISMO SE REGISTRÓ LA MAÑANA DEL DOMINGO, CON PERCEPCIÓN LEVE EN LA CDMX

POR CINTHYA STETTIN

CDMX@ELHERALDODEMEXICO.COM

A las 11:16 horas de la mañana de ayer, los capitalinos sintieron un leve movimiento telúrico, minutos después el Sismológico Nacional confirmó un sismo

magnitud 5.2 con epicentro al suroeste de San Marcos, Guerrero. En la Ciudad de México, el saldo fue blanco.

El jefe de Gobierno de la capital, Martí Batres, reportó que no hubo ninguna afectación, tras el sismo localizado a 22

kilómetros al suroeste de San Marcos, solamente que tuvo “una percepción ligera” en la CDMX. Refirió que el temblor fue de baja intensidad por lo que “no se activaron los altavoces que emiten la alerta sísmica”.



“Suenan las alarmas cuando viene un temblor severo, entonces sí, para que la gente tome las medidas de protección civil necesarias. Pero si es un temblor muy leve, y eso lo sabemos porque con lo que pasa en el epicentro se puede saber cómo va a llegar, entonces no suenan las alertas para no asustar tampoco a la gente”, dijo tras la inauguración del Deportivo Gertrudis Sánchez. 📍

2

RÉPLICAS
HUBO AYER
TRAS EL
SISMO.

REPORTES
DEL
MOMENTO

1

• En la zona norte de la capital se sintió más fuerte el movimiento telúrico.

2

• “Todo funciona con normalidad”, dijo el jefe de Gobierno, Martí Batres.

3

• No se reportan daños, informó Pablo Vázquez, secretario de Seguridad Ciudadana.



FOTO: ANTONIO NAVA

• **SEGURIDAD.** La Alerta Sísmica no sonó debido a la intensidad, informó Sasmex.



#ISIDOROPASTORROMÁN 'EL AIFA YA ES AUTOSUFICIENTE'

EL DIRECTOR GENERAL DEL AEROPUERTO REVELÓ QUE LA TERMINAL YA NO NECESITA MÁS SUBSIDIO, POR LO QUE BUSCAR DEVOLVER AL GOBIERNO LOS 1,500 MDP DE PRESUPUESTO

POR YAZMÍN ZARAGOZA/P20-21

#AVANCESDELAIFA

PLANEAN DEVOLVER MIL 500 MDP

EL DIRECTOR GENERAL DE LA TERMINAL AÉREA DIJO QUE YA NO NECESITAN SUBSIDIO, POR LO QUE REGRESARÁN A LAS ARCAS PÚBLICAS EL PRESUPUESTO OTORGADO PARA ESTE AÑO

POR YAZMÍN ZARAGOZA

E

El director general del Aeropuerto Internacional Felipe Ángeles (AIFA), Isidoro Pastor Román, reveló que la terminal aérea ya es autosuficiente y que no necesita más subsidio, por lo que regresarán al gobierno federal el presupuesto otorgado para su funcionamiento por mil 500 millones de pesos.

En entrevista con **El Herald de México**, dijo que, "los mil 500 millones de pesos otorgados como recursos fiscales de este año van a ser devueltos a las arcas públicas, porque vamos a tener ingresos por dos mil 400 millones de pesos".

Así, Pastor Román aseguró que el AIFA "es autosuficiente", incluso

tendrá algunas ganancias, "el dinero que sea excedente se utilizará para otros programas e inversión de la terminal aérea; como lo que se necesita para ampliar la plataforma y construir nuevos recintos porque la carga nos rebasó".

Señaló que hasta el momento en el aeropuerto cuenta con 40 aerolíneas de carga que nunca habían operado en el Valle de México de varias partes del mundo, las cuales ya operan en el AIFA.

"Estimamos que sólo en este año cerramos con 400 mil toneladas de carga. Y con ello, la aduana del AIFA ha recaudado un promedio de 73 mil millones de pesos por impuestos de importación y exportación. La estimación es que al cierre de 2024 se alcancen 99 mil millones de pesos" expuso.

Reveló que si se suma lo reca-

bado por las aduanas, más los ingresos del AIFA, quedarían un total de 102 mil millones de pesos, "toda la construcción del aeropuerto y gastos de operación desde que se creó la empresa significaron más de 80 mil millones de pesos, es decir, este 2024, el superávit de recursos financieros será de 22 mil millones de pesos".

"Esto es un logro", pues dijo que el Aeropuerto Internacional de la Ciudad de México (AICM), por las aerolíneas de carga en 2022, reportó haber movilizadado 250 mil toneladas, "nosotros llegaremos a 400 mil toneladas, y los impuestos que se generan por actividades de comercio exterior significan un impacto positivo para todo el país".

Para el general en retiro, Isidoro Pastor Román, un punto a resaltar es que "el AIFA se consolidó desde




el 21 de marzo de 2022 como uno de los aeropuertos más funcionales y seguros del país, y el reto actual es mantener la calidad del servicio que los pasajeros merecen, porque se tiene un nivel de satisfacción de 98 por ciento, por funcionalidad y seguridad”.

Expresó que se ha consolidado el AIFA porque crece en el área de carga, vuelos y pasajeros “cuando iniciamos operaciones teníamos únicamente seis rutas: Tijuana, Cancún, Guadalajara, Monterrey, Villahermosa y Tabasco; y actualmente ya tenemos 34 nacionales y ocho internacionales, y esperamos que en el segundo semestre del año se agreguen algunas internacionales y nacionales más”.

Apuntó que con estos resultados se podrá lograr que en este año se hayan transportado seis millones de personas. Es decir, desde su inicio, hasta el cierre de este 2024, se habrán transportado nueve millones de personas.

Pastor Román reconoció que mucha gente dice que el AIFA aún no ha alcanzado su máxima capacidad, pero les respondió que, de acuerdo con el Programa Maestro de Desarrollo, sancionado y aprobado por la Agencia Federal de Aviación Civil, se tiene contemplado que hasta 2032 se llegue a su máxima capacidad, que son entre 50 mil o 54 mil pasajeros diarios para llegar a 20 millones de pasajeros al año.

Indicó que, “ya llegamos a 20 mil pasajeros diarios apenas en el tercer año de operación, y seguramente en el quinto o sexto año se alcanzarán 50 mil pasajeros y con ello, el máximo de 20 millones”.

Concluyó que “en menos de 10 años, se podrá llegar a los trabajos preliminares para desdoblarse la terminal como un espejo y pasar de 20 millones a 40 millones de pasajeros”. 

400

• MIL TONELADAS DE CARGA SE PREVE MOVILIZAR EN 2024.

20

• MIL PASAJEROS AL DÍA SE TRANSPORTAN ACTUALMENTE.

98

• POR CIENTO, ES EL NIVEL DE SATISFACCIÓN DE PASAJEROS DEL AIFA.



ACTUALMENTE YA TENEMOS 34 RUTAS NACIONALES Y OCHO INTERNACIONALES’.

EL DINERO QUE SEA EXCELENTE SE UTILIZARÁ PARA OTROS PROGRAMAS E INVERSIÓN DE LA TERMINAL AÉREA’.


ISIDORO PASTOR ROMÁN
DIRECTOR GENERAL DEL AIFA



A PASO FIRME

1

• El AIFA cuenta con 40 aerolíneas de carga.

2

• Estas nunca habían operado en el Valle de México.

3

• Proyectan dos mil 400 mdp de ingresos para el AIFA en este año.

4

• Esperan que el SAT recaude 73 mil mdp de impuestos en la aduana del AIFA.

5

• Llegaron a 20 mil pasajeros diarios sólo en el tercer año de operación.



• **ALTO VUELO.** Isidoro Pastor dijo que en menos de 10 años, el AIFA alcanzará su máxima capacidad.



H
ENTREVISTA
ISIDORO PASTOR ROMÁN
DIRECTOR GENERAL DEL AIFA



MUJERES EN SU LUGAR

Borran a Díaz Ordaz en las calles de CdMx

A 15 kilómetros del Centro Histórico y a 40 minutos del Metro Tacubaya, con dirección al poniente se ubica una de las 10 calles chilangas que llevan el nombre de Gustavo Díaz Ordaz, en honor al expresidente mexicano que gobernó de 1964 a 1970. Esta avenida existe desde hace casi 50 años, mide casi dos kilómetros y atraviesa alrededor de 20 cuadras de la colonia Presidentes, en la alcaldía Álvaro Obregón. Es una de las candidatas para ser renombradas, pues el gobierno de la Ciudad de México planea eliminar la nomenclatura del expresidente y sustituirla con el nombre de mujeres destacadas. **Pág. 16**

RENOMBRARÁN LAS CALLES DONDE APARECE

La ciudad quiere olvidar a Díaz Ordaz

DANA ESTRADA, MANUEL COSME Y GLORIA LÓPEZ

Los capitalinos que viven en las calles con el nombre del exmandatario desconocen el proyecto para borrarlo de las placas, pero están de acuerdo con ese ajuste que hará el gobierno

A 15 kilómetros del Centro Histórico y a 40 minutos del metro Tacubaya, con dirección al poniente se ubica una de las 10 calles chilangas que llevan el nombre de Gustavo Díaz Ordaz, en honor al expresidente mexicano que gobernó de 1964 a 1970.

Esta avenida existe desde hace casi 50 años, mide casi dos kilómetros y atraviesa alrededor de 20 cuadras de la colonia Presidentes, en la alcaldía Álva-

ro Obregón. Es una de las candidatas para ser renombradas, pues el gobierno de la Ciudad de México planea eliminar la nomenclatura del expresidente y sustituirla con el nombre de mujeres destacadas en la historia.

Luis Santillan, de 75 años de edad, llegó a vivir en esta calle en la década de los 70, luego de invertir sus ahorros como trabajador público del gobierno de Díaz Ordaz.



“Esta calle, como todas, era de tierra. No pasaban los carros, ni camiones, sino vacas y burros. No había casas, puras magueyeras. Era muy tranquila, pero también lejos de todo”, recuerda Luis, quien fue criado por sus abuelos y traído desde Michoacán a la ciudad, cuando aún era niño.

Sin embargo, Luis desconoce que pronto el gobierno de la CDMX puede cambiarle el nombre a esta calle, pues Díaz Ordaz es considerado no grato para la historia nacional. “Estaremos hon-

rando la memoria de las heroínas renombrando calles y avenidas que hoy llevan los nombres de hombres que no representan principios de libertad y derechos de nuestra ciudad”, ha defendido el gobierno capitalino.

El secretario de Desarrollo Urbano y Vivienda, Inti Muñoz, explicó que iniciarán los procedimientos técnicos y jurídicos para que el nombre de Gustavo Díaz Ordaz, quien fue el más importante represor del Movimiento Estudiantil en 1968, sea retirado de las calles de la ciudad.

“No nos han venido a decir algo. Hace no mucho, no recuerdo hace cuanto, pero la alcaldía puso los metales del nombre de la calle” dice Luis.

A lo largo de la calle se repite al menos 20 veces el nombre de Gustavo Díaz Ordaz, entre las placas casi nuevas que colocó

la demarcación y las placas que los vecinos han colocado a las afueras de sus viviendas, indicando su dirección.

“No sabría decir si es bueno o malo que le cambien el nombre. Yo tengo buenos y malos recuerdos de ese presidente porque me tocó trabajar en el gobierno cuando él estaba”, cuenta Luis.

Remedios, quien tiene un local de ropa en la avenida, y que ha vivido en la colonia Presidentes desde hace 40 años, piensa que si Díaz Ordaz es un mal nombre, tener el nombre de la primera mujer presidenta de México es una buena idea.

“No sabía que le van a cambiar el nombre, pero está bien, porque fue un hombre malo. Si le van a poner el nombre de una mujer, que sea el de Claudia Sheinbaum, porque el de la lista no conozco a ninguna, y quedaría bien porque la colonia se llama Presidentes”, dijo Remedios.

La avenida Díaz Ordaz es muy transitada todo el día, pasan camiones de la ruta 46 que van a Tacubaya, camiones de carga y muchos automóviles privados. Los vecinos comentan que además de un nombre nuevo necesitan mantenimiento a las pocas

áreas verdes que tienen, más iluminación, seguridad y trabajo de bacheo.

Al otro extremo de la Ciudad de México existe otra calle Díaz Ordaz que también está en una colonia Presidentes (de México), pero esta le pertenece a la alcaldía Iztapalapa. Mide poco más de medio kilómetro.

La familia de Adolfo Lara llegó a vivir a la calle Gustavo Díaz Ordaz hace 46 años, cuando prácticamente no había nada, todavía estaba una que otra milpa y ahora ya la urbanizaron completamente. La calle va desde el cruce con Anastasio Bustamante, pero se tuerce y termina hasta Jesús Garibay, donde ya es la colonia Consejo Agrarista Mexicano. La componen siete cuadras y una parte está a espaldas del mercado Presidentes de México.

Frente a esa plaza está la casa de la familia Lara. ¿Qué les representa Díaz Ordaz? Adolfo responde que fue prácticamente un dictador porque en 1968 no dejó que se expresaran los estudiantes.



Admitió no saber de la intención de las autoridades por cambiarle el nombre a la calle donde vive y consideró que muchas de las personas que radican en ella posiblemente no estarían de acuerdo con esa decisión. Entre los nombres de mujeres ilustres que se barajan para el cambio de nomenclatura reconoció el de la escritora Rosario Castellanos.

La calle es prácticamente residencial, con excepción del mercado, hay uno que otro comercio, como misceláneas, verdulerías, purificadoras de agua y vulcanizadoras, una de ellas es la del señor Fortino Cortés, quien tiene 43 años viviendo en la zona.

Fortino ignora hasta el momento la intención del Gobierno de la Ciudad de México de cambiarle el nombre a esa calle, pero él sí estaría de acuerdo en eso. "Yo no viví esa época de la represión, pero los que vivieron esa época, algunos son amigos, y me comentan lo duro que fue para ellos el vivir en esa época", agregó el residente de Gustavo Díaz Ordaz.

Leona Vicario y Josefa Ortiz son los nombres que reconoció dentro de la lista que tiene el gobierno para el cambio.

FORTINO CORTÉS

HABITANTE DE IZTAPALAPA

Yo no viví esa época de la represión, pero los que vivieron esa época, algunos son amigos, y me comentan lo duro que fue para ellos el vivir en esa época

REMEDIOS

HABITANTE DE ÁLVARO OBREGÓN

"No sabía que le van a cambiar el nombre, pero está bien porque fue un hombre malo. Si le van a poner el nombre de una mujer, que sea el de Sheinbaum"

CAMBIO

RITA GUERRERO,

Remedios Varo y Elvira Carrillo Puerto son algunos de los nombres que sustituirán al de Díaz Ordaz en las calles

¿DÓNDE ESTÁ EL EXPRESIDENTE?

ESTAS COLONIAS tienen una calle que lleva su nombre:

- **Colonia Santa Bárbara**, en Azcapotzalco. Mide 47 metros
- **Colonia Loma La Palma**, en Gustavo A. Madero. Mide 195 metros
- **Colonia Santa Bárbara**, en Azcapotzalco. Mide 47 metros
- **Colonia Presidentes**, en Álvaro Obregón. Mide 1.5 kilómetros
- **Colonia Barrio Norte**, en Álvaro Obregón. Mide 573 metros
- **Colonias Jalapa y Jalapa Tepito**, en Álvaro Obregón. Mide 1.4 kilómetros
- **Colonia Presidentes de México**, en Iztapalapa. Mide 671 metros
- **Colonia Guadalupe del Moral**, en Iztapalapa. Mide 205 metros
- **Colonia Adolfo López Mateos**, en Venustiano Carranza. Mide 374 metros
- **Colonia San Juan Moyotepec**, en Xochimilco. Mide 67 metros



DANA ESTRADA



El primer desaparecido registrado tapa a Ordaz

ROMINA SOLÍS



Hay algunas placas que llevan su nombre, pero están retorcidas y en el olvido



ROMINA SOLÍS



A un lado del paradero del Metro Pantitlán existe, desde hace más de 30 años, la pequeña calle de nombre Gustavo Díaz Ordaz





» Popularidad de gobernadores en mayo mantiene resultados mixtos

La aprobación de la ciudadanía en los diferentes estados en el mes de mayo fue diferenciada, aunque en promedio registró un ligero descenso. Sin embargo, registró el mejor nivel para un mes similar de los últimos cuatro años, de acuerdo con el *Ranking Mitofsky Capítulo Gobernadores*. ● PÁG. 50

Ranking de gobernadores y gobernadoras de México | PORCENTAJE DE APROBACIÓN ABRIL Y MAYO 2024

		ABR-24		MAY-24		ABR-24		MAY-24				
Aprobación Alta	1	SLP		Ricardo Gallardo Cardona	61.4	62.8	6	HGO		Julio Ramón Menchaca	55.1	54.9
	2	AGS		Teresa Jiménez Esquivel	59.5	60.4	7	SIN		Rubén Rocha Moya	55.4	54.6
	3	YUC		Mauricio Vila	61.2	59.9	8	BC		Marina del Pilar Ávila	54.6	54.6
	4	QR		Mara Lezama	58.7	58.5	9	JAL		Enrique Alfaro	53.8	54.2
	5	QRO		Mauricio Kuri	57.0	57.2	10	TLAX		Lorena Cuéllar	53.9	54.2

Cifra de mayo es la más baja en lo que va del año, aunque la más alta para el mismo mes desde 2020

Aval de gobernadores llega a 52.3%

En mayo pasado, el promedio nacional de aprobación de 23 gobernadores, entre ellos el jefe de Gobierno de la Ciudad de México, y nueve gobernadoras fue 52.3%, la más baja en lo que va del año pero la más alta para el mismo mes desde 2020.

El Ranking Mitofsky Capítulo Gobernadores y gobernadoras de México sobre aprobación ciudadana, medición realizada para *El Economista*, revela que 12 mandatarios bajaron en

aprobación respecto de abril, 18 subieron y dos empataron.

El promedio de aprobación de los nueve gobernadores opositores a Morena fue 4.2 puntos mayor que el de los 23 afines al partido del gobierno, 54.9 contra 50.7%, respectivamente.

Excepto el gobernador de Morelos, Samuel Sotelo Salgado (Morena), el peor evaluado, cuya aprobación fue “baja” 28.2% —menos de 30 puntos—, la del resto en cuyos estados

también hubo elecciones para su sustitución fue “alta” —más de 50 puntos—. (Rolando Ramos)



Estados afines y opositores a Morena | MAYO 2024, %

X: Estados

Y: Porcentaje

AFINES	X	Y	AFINES	X	Y
Nov-23	23	51.2	Mar-24	23	51.1
Dic-23	23	51.8	Abr-24	23	50.8
Ene-24	23	51.1	May-24	23	50.7
Feb-24	23	51.2			

X: Estados

Y: Porcentaje

OPOSITORES	X	Y	OPOSITORES	X	Y
Nov-23	9	56	Mar-24	9	55.7
Dic-23	9	56.3	Abr-24	9	55.4
Ene-24	9	55.7	May-24	9	54.9
Feb-24	9	55.8			

Gobernadoras mejor evaluadas | MAYO 2024, %



Teresa Jiménez Esquivel
AGUASCALIENTES

60.4



Mara Lezama
QUINTANA ROO

58.5



Marina del Pilar Ávila
BAJA CALIFORNIA

54.6



María Eugenia Campos
CHIHUAHUA

54.2



Lorena Cuéllar
TLAXCALA

54.2

Gobernadores en estados donde hubo elecciones | MAYO 2024, %



Mauricio Vila
YUCATÁN

59.9



Diego Sinhue Rodríguez
GUANAJUATO

54.2



Enrique Alfaro
JALISCO

54.2



Carlos Manuel Merino
TABASCO

53.9



Sergio Salomón Céspedes
PUEBLA

53.6



Cuitláhuac García
VERACRUZ

53.2



Rutilio Escandón
CHIAPAS

51.6



Martí Batres Guadarrama
CDMX

50.9



Samuel Sotelo Salgado
MORELOS

28.2

Ranking de gobernadores y gobernadoras de México

| PORCENTAJE DE APROBACIÓN ABRIL Y MAYO 2024

			ABR-24		MAY-24
Sobresaliente	1	SLP	Ricardo Gallardo Cardona	61.4	62.8
	2	AGS	Teresa Jiménez Esquivel	59.5	60.4
	3	YUC	Mauricio Vila	61.2	59.9
	4	QR	Mara Lezama	58.7	58.5
Aprobación Alta	5	QRO	Mauricio Kuri	57.0	57.2
	6	HGO	Julio Ramón Menchaca	55.1	54.9
	7	SIN	Rubén Rocha Moya	55.4	54.6
	8	BC	Marina del Pilar Ávila	54.6	54.6
	9	JAL	Enrique Alfaro	53.8	54.2
	10	TLAX	Lorena Cuéllar	53.9	54.2

Comparación de aprobaciones Presidente y Gobernadores por Estado | MAYO 2024, %

	Presidente	Gobernador	Dif. (G-P)
Ags	31.6	60.4	+28.8
Querétaro	37.3	57.2	+19.9
Jalisco	34.7	54.2	+19.5
SLP	46.7	62.8	+16.1
Chihuahua	40.7	54.2	+13.5



Gobernadores y gobernadoras mejor evaluados por región |

MAYO 2024, %

Norte	Bajío	Centro	Sur y península
			
Rubén Rocha Moya SINALOA	Ricardo Gallardo Cardona SLP	Julio Ramón Menchaca HIDALGO	Mauricio Vila YUCATÁN
54.6	62.8	54.9	59.9

Nota metodológica: Encuesta realizada a 92,200 mexicanos mayores de 18 años con dispositivos móviles inteligentes con acceso a Internet.

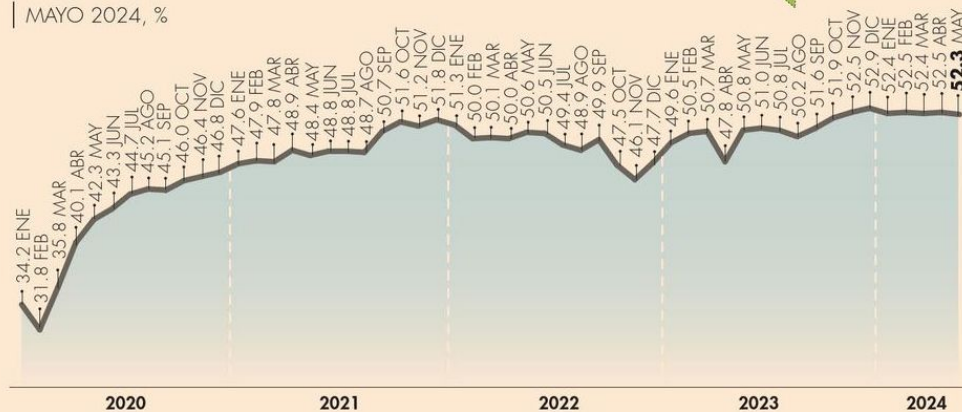
Mapa de aprobación a gobernadores |

PROMEDIO MAYO 2024, %



Promedio nacional de aprobación

| MAYO 2024, %



INVESTIGAN PARA DAR CON EL ORÍGEN DE HUACHICOLEO EN GAM

Pemex y el Gobierno capitalino buscan una cuarta toma clandestina de turbosina, motivo por el cual no desaparece el olor en la zona **CDMX P.6**

DURANTE EL FIN DE SEMANA CONTINUARON LA LIMPIEZA EN COLADERAS

Rastrear otra toma ilegal de turbosina en la GAM

Precisión. Myriam Urzúa titular de Protección Civil en la capital, estuvo con vecinos de Cuchilla del Tesoro para informarles que aún están en marcha las investigaciones

ÁNGEL ORTIZ

Este lunes, la Secretaría de Gestión Integral de Riesgos y Protección Civil (SGIRPC) tiene previsto entregar información a los vecinos de la colonia Cuchilla del Tesoro, alcaldía Gustavo A. Madero, sobre la existencia de una “cuarta toma clandestina de turbosina” y los motivos por los cuales el olor a combustible en el drenaje no puede desaparecer.

Las horas pasan y la incertidumbre entre los habitantes de la demarcación continúa en espera de conocer con precisión, por parte de las autoridades capitalinas y de Petróleos Mexicanos (Pemex), el grado de riesgo en el cual viven, desarrollan sus actividades, e incluso, las afectaciones a su salud que muchos ya han reportado.

Luego de que autoridades capitalinas confirmaron la existencia de tres tomas clandestinas de combustible en la colonia Cuchilla del Tesoro, mismas que ya fueron cerradas, algunos habitantes manifestaron en entrevistas con este diario que tienen temor por lo que vaya a pasar.

La titular de Protección Civil, Myriam Urzúa, confirmó que en la zona de la colonia Cuchilla del Tesoro, y comunidades alrededor, en la alcaldía Gustavo A. Madero, fueron detectadas tres tomas clandestinas de combustible.

Sin embargo, los trabajos para localizar más puntos en los que se realiza este ilícito se mantiene por parte de Petróleos Mexicanos (Pemex), les dijo la funcionaria local, ya que el olor a combustible no desaparece.

Vecinos manifestaron que saben que los trabajos van a seguir en el lugar hasta que la situación llegue a su término y el olor deje de percibirse, lo cual estimaron que “va para largo”, pero manteniéndose satisfechos mientras continúen las labores.

“Urzúa dijo que se van a seguir realizando los trabajos hasta que terminen totalmente con este olor, lo dijo el día que vino, el día viernes en la colonia”, indicó la señora Garza, quién reside en la zona afectada.

La habitante informó que el pasado viernes la titular de la SGIRPC, durante su visita, les informó de la situación respecto a las tomas clandestinas, sin embargo, refirió que ella y los demás residentes están a la espera de la próxima reunión para que les informen de manera pormenorizada cuál es el estado de la situación.

“Que nos digan cómo van en la Avenida de la 604 con el ducto, qué nos dicen que ese fue el problema más grave porque ahí fue el punto más pesado de huachicoleo”, explicó la vecina.





ANGEL CRITZ

LABORES. Los desazolves por parte de Sacmex y Pemex son continuos en la colonia afectada para aminorar el olor a combustible que reportan los colonos.

