

K. CIUDAD DE MÉXICO

ENTREVISTA SALVADOR GUERRERO CHIPRÉS

Coordinador general del C5

“EL C5 TENDRÁ UNA VISION DE VIGILANCIA METROPOLITANA”

Adelanta que se apostará por el fortalecimiento tecnológico y la vinculación ciudadana; la meta es alcanzar 140 mil cámaras al término del sexenio

KEVIN RUIZ

-metropoli@eluniversal.com.mx

Inteligencia ciudadana y una visión metropolitana con la coordinación de otras entidades cercanas a la Ciudad de México formarán parte de las acciones que se pondrán en marcha en el Centro de

Comando, Control, Cómputo, Comunicaciones y Contacto Ciudadano (C5), como parte de la estrategia de combate a la inseguridad.

En entrevista con EL UNIVERSAL, el coordinador general del C5, Salvador Guerrero Chiprés, adelantó que ya ha entablado el primer diá-

logo con un gobernador para poder trazar una vigilancia a través de la tecnología.

“Otra división muy importante [de la estrategia] es la generación de una visión metropolitana de la vigilancia por tecnología. Entonces, el C5 va a trabajar con los estados colindantes y también con aquellos que están en la siguiente colindancia. Estamos iniciando ese proceso de diálogo”, abundó.

Aunque no refirió si compartirán su infraestructura o bien si se compartirá información sobre patrones delictivos entre los estados, Guerrero Chiprés aseguró que esto forma parte de una nueva visión para que el C5 sea “el corazón de la estrategia” de seguridad en esta administración.

En este sentido, comentó, la estrategia planteada para el Centro de Comando radicarán en el fortalecimiento tecnológico, el segundo de carácter ciudadano o vinculatorio, en donde ingresará la inteligencia ciudadana para conocer conductas delictivas específicas, así como detonar propuestas específicas en materia vial.

Guerrero Chiprés detalló que en el rubro del fortalecimiento tecnológico sumarán cámaras para llegar a un total de 140 mil al cierre de la administración de Clara Brugada, lo que incluirá nuevas zonas, incluso para los C2 de la ciudad, para abarcar la cobertura.

¿Ya se tiene un esquema, algún calendario para iniciar la instalación de nuevas cámaras y tótems en la Ciudad?

—Vamos a presentar una propuesta multianual para alcanzar esa meta, considerando las limitaciones que necesariamente están en el presupuesto... Entonces nuestra idea es que, en estos seis años podamos distribuir las cargas de tecnología de infraestructura, que son necesarias para alcanzar la meta que ha planteado la jefa de Gobierno.

Guerrero Chiprés indicó que otro punto en el que estarán enfocados es que el C5 esté abierto para los capitalinos, es decir, que se genere un vínculo y colaboren con la denuncia de delitos, no sólo cuando éstos ya ocurrieron.

Dentro de esta lógica, refirió el funcionario, quieren que se proyecte la idea de que “todos somos corresponsables de la seguridad, desde la parte de la vigilancia, desde la parte de la prevención”.

En ese sentido, el ex titular del Consejo Ciudadano de Seguridad dijo que van por la “humanización y ciudadanización del C5”.

¿Hoy en cuánto está el tiempo de atención que se realiza desde el C5 para la ciudadanía?

—Pues depende del caso, depende de la hora, es decir, *765 nosotros pensamos que es una respuesta muy moderna, muy veloz, pero tenemos que platicar con la gente para ver cómo lo hacemos más rápido; 089 tiene muy buen ritmo; 911, también. En general, hay muy buena respuesta.

Lo que necesitamos saber es cómo generamos más condiciones para aprovechar una minería de datos que nos permita regresar a la revisión de la forma del servicio.

Dijo que se va a generar una mirada abierta, renovada, ciudadana y humanizada que permita reconocer lo nuevo, lo distinto, aquello que los propios delincuentes aprovechan para invadir aquello que ya se conoce “porque los delincuentes renuevan también su propio actuar (...) Tenemos que estar al frente en todo sentido, prevención, contención y persecución del delito”. ●

“

Gracias al esfuerzo del equipo, queremos convertir en el corazón de la seguridad, en la capital nacional, el C5”

“

[Se] va a trabajar con los estados colindantes y también con aquellos que están en la siguiente colindancia”





**COMO CAMPO 'MINADO':
 102 BACHES**

Los conductores que recorren la zona del Toreo, en los límites de la Alcaldía Miguel Hidalgo y el municipio de Naucalpan, deben esquivar o resignarse a caer en hasta 102 baches, repartidos en vialidades como Periférico Norte y Avenida Ingenieros Militares. **CIUDAD**

MANDA TU BACHE A:  OjoCiudadano@reforma.com



ANTONIO MUÑOZ



**DENUNCIA
 TU BACHE**

Sortean en zona del Toreo ¡102 baches!

ALEJANDRO LEÓN

Los conductores que recorren la zona del Toreo, en los límites de la Alcaldía Miguel Hidalgo y el Municipio de Naucalpan, deben esquivar o resignarse a caer en ¡102 baches!

REFORMA realizó un recorrido en las colonias Residencial Lomas de Sotelo, Periodista y Argentina Poniente.

Tan sólo en 906 metros de Periférico Norte, hay 38 baches en ambos sentidos, varios de ellos grandes y profundos, razón por la que muchas veces resulta inevitable para los automovilistas caer en ellos.

En ambos sentidos de Avenida Ingenieros Militares, de Periférico a Calza-

da Transmisiones, hay 49 hendiduras en un kilómetro 200 metros.

Mientras que en 101 metros de Calle Antonio Velázquez existen 15 orificios.

De acuerdo con comerciantes y conductores que frecuentan el área, la problemática existe pese a que los vecinos acostumbran a reportarlo a las autoridades.

“Se vienen tiempos de campaña y lo único que piden (los políticos) es que los apoyes y que ellos de cualquier manera nos van a regresar el apoyo que se les dio, pero no es cierto, es mentira; ¿el bache ahí cuánto tiempo tiene?”, cuestionó Mario Piña, quien atiende un puesto de carnitas en

Ingenieros Militares y Río San Joaquín.

En ese cruce, en dirección a Periférico, hay dos baches profundos. Las unidades de transporte público acostumbran a circular a altas velocidades y es irremediable que las unidades se hundan en las concavidades.

“En la noche se dificulta la visibilidad y no les llegan a ver (...) mucha gente dice que ya los han reportado y reportado, pero no han hecho caso de venirlo a tajar.

“En tiempo de lluvia se complica más (...) se hace como un espejo y no lo ven los automovilistas y, obvio, caen a cada rato, han pasado ya varios percances”, añadió Piña.



En un puente peatonal de Periférico Norte, casi a la altura de Avenida Parque de Chapultepec, la Junta de Caminos del Estado de México colocó una lona para anunciar la realización de trabajos de rehabilitación en las laterales de esa arteria.


Las labores, según se lee, se harían del 18 de agosto al 26 de septiembre del presente año, sin embargo, justo abajo de donde está el anuncio proliferan los baches, donde la mayoría son hondos.

Gustavo, operador de la Ruta 27, asegura que ha tenido que realizar varias reparaciones a las llantas y suspensiones del camión que conduce, debido a las avenidas minadas de la zona.

“Frenar y esquivar y tratar de orillarse para pasar, porque las llantas se truenan.

“(A veces pasan encima) por lo mismo del tráfico que se hace”, comentó.





¿DÓNDE?: Ingenieros Militares
RESPONSABLE: Junta de Caminos del Estado de México

ido Moreno

EL VALLE DE LOS BACHES

Para los automovilistas, la zona del Toreo es un campo minado de cráteres a los que, en ocasiones, resulta imposible sacarles la vuelta.



¿DÓNDE?: Periférico Norte
RESPONSABLE: Junta de Caminos del Estado de México



Suma destinada únicamente a difusión

Gastó Martí Batres más de 11.6 mdp en informe

Último año de ejercicio al frente de CDMX

SANDRA HERNÁNDEZ GARCÍA / P 24

REPORTE DE LA SECRETARÍA DE FINANZAS

Batres gastó 11.6 millones de pesos para difundir su último informe

En radio y televisión pasaron 7 spots, además de propaganda en el Metro

SANDRA HERNÁNDEZ GARCÍA

La Secretaría de Administración y Finanzas informó que antes de dejar su puesto como jefe de Gobierno de la Ciudad de México, Martí Batres Guadarrama —hoy titular del Issste— desembolsó 11 millones 643 mil 540.84 pesos exclusivamente para la difusión de mensajes relacionados con su sexto Informe.

Mediante una solicitud hecha a la dependencia, cuya respuesta está fechada el 30 de septiembre, pero que fue hecha pública apenas el martes pasado, Administración y Finanzas detalló que no hubo ningún contrato relacionado para difundir esa actividad.

A diferencia de José Ramón Amieva Gálvez, quien cerró la administración de Miguel Ángel Mancera y que en su momento indicó que no habría ningún tipo de promoción respecto al último Informe, Batres difundió siete spots para radio y televisión, además de que se desplegaron miles de carteles, lonas, anuncios en bajopuentes y propaganda en el Metro, así como en puestos de periódicos.

A través de dichos medios presumió las actividades realizadas en el año en que estuvo a cargo de la administración pública local como jefe de gobierno designado por el Congreso de la Ciudad de México.

Desde que el Poder Legislativo formalizó su nombramiento, Batres se dedicó a presentar informes mensuales sobre su actividad gubernamental, si bien varios se realizaron en el Antiguo Palacio del Ayuntamiento, otros tantos fueron en el Teatro Esperanza Iris o incluso el Monumento a la Revolución.

Tan sólo en los primeros seis

meses de su administración ya sumaban cinco informes de gobierno —entre ellos el de sus 100 días—; en total, se realizaron ocho eventos para ese fin, de acuerdo con datos de su agenda pública de actividades.

Incluso el pasado 2 de octubre, tres días antes de entregar la administración a Clara Brugada, el ex secretario de Gobierno de Claudia Sheinbaum realizó otro evento.

Si bien no existe una ley que regule la difusión estas actividades, la Constitución Política de los Estados Unidos Mexicanos prevé diversas reglas para los funcionarios.

Entre los lineamientos que deben cumplir los servidores públicos de todos los niveles de gobierno está que la promoción sólo debe ocurrir una vez al año y realizarse por medio de canales con cobertura regional correspondiente al ámbito geográfico de responsabilidad del sujeto en cuestión.

Tampoco debe exceder los siete días anteriores y cinco posteriores a la fecha en que se rinda el informe. No tendrá que realizarse dentro del periodo de campaña electoral y en ningún caso su difusión podrá tener fines electorales.



Gobiernos se unen contra la crisis hídrica

GABINETE DEL AGUA

El gobierno de la CDMX, las 16 alcaldías capitalinas, la administración federal y los estados de México, Hidalgo y Morelos instalaron el Gabinete del Agua para crear diagnósticos y soluciones sobre gestión hídrica.

La jefa de Gobierno, Clara Brugada, informó que el organismo sesionará a diario, como ocurre con el de seguridad. Una de sus tareas será revisar el llenado de tanques que se abastecen de los sistemas Lerma y Cutzamala.

COMUNIDAD | PÁGINA 22

INSTALAN NUEVO GABINETE DEL AGUA

ÓRGANO INTERINSTITUCIONAL

ATENDERÁ LLENADO DE TANQUES, ESTADO DE POZOS, ABASTO Y FUGAS; sesionará diariamente, como el de seguridad

POR IONÁS LÓPEZ

POR IONÁS LÓPEZ

jonas.lopez@gimm.com.mx

Con el objetivo de garantizar el abasto a todos los capitalinos, la jefa de Gobierno de la Ciudad de México, Clara Brugada, instaló ayer el Gabinete de

Agua, en el que participarán autoridades de los tres niveles de gobierno.

La mandataria dijo que, al ser un tema prioritario, el colegiado sesionará diariamente, tal y como ocurre con el de seguridad.

“Vemos el asunto del agua como un derecho humano y con una meta muy precisa”, dijo.

Todos los días las autoridades capitalinas y federales, en particular de la Comisión Nacional del Agua (Conagua) revisarán el llenado de tanques que se abastecen de caudales provenientes de los sistemas Lerma y Cutzamala, de donde se abastece aproximadamente al 25% de la ciudad.



También verificarán diariamente el correcto funcionamiento de los pozos capitalinos de donde se extrae alrededor del 75% del agua.

Una vez a la semana, en el gabinete participarán los titulares de las 16 alcaldías, con la intención de revisar las problemáticas de cada demarcación y crear un plan especial para cada una.

Brugada reconoció que actualmente el equilibrio hídrico en el Valle de México está roto porque se extrae más agua de la que se infiltra.

“No sólo es resolver haciendo más y más pozos de agua, que sí tenemos que hacer (y) que los que tenemos funcionen bien”, consideró.

La jefa de Gobierno afirmó que en su administración el tema del agua tiene visión “social, tecnológica y medioambientalista”, y no privatizadora.

A la instalación del gabinete acudieron Alicia Bárcena, titular de la Secretaría de Medio Ambiente y Recursos Naturales federal; la directora del Organismo de Cuenca Aguas del Valle de México, Citlalli Peraza, y representantes del Estado de México, Morelos e Hidalgo, así como los titulares de las 16 alcaldías e integrantes del gabinete de Brugada.

C5 DEL AGUA

El Gobierno de la Ciudad de México creará el C5 del agua y la Línea H2O, con la intención de combatir con más prontitud las fugas y emergencias hídricas en la capital. Brugada indicó que el objetivo es que cuando se reporte una fuga ésta se repare en no más de un día.

José Mario Esparza, titular de la nueva Secretaría de Gestión Integral del Agua, adelantó que el C5 del Agua será una plataforma para monitorear las fugas en la red capitalina, emergencias y cuestiones operativas en tiempo real.

Mientras que la Línea H2O será un centro telefónico en donde se concentrarán los reportes ciudadanos de fugas de agua y peticiones de otros servicios.

Esparza reconoció que actualmente los reportes ciudadanos están dispersos porque se hacen a Locatel o a los números del anterior Sistema de Aguas de la Ciudad de México.





Autoridades federales, de la ciudad y de las 16 alcaldías, reunidas ayer.



#TRABAJOMETROPOLITANO

INSTALAN GABINETE DEL AGUA

GARANTIZAR EL RECURSO MEDIANTE LA OPTIMIZACIÓN DEL SUMINISTRO. ANUNCIAN LÍNEA H₂O PARA HACER REPORTES

POR CINTHYA STETTIN



a jefa de Gobierno, Clara Brugada instaló el Gabinete del

Agua —el cual sesionará todos los días— que permitirá coordinar y resolver el tema hídrico, que es prioritario para la Ciudad de México.

Asimismo, aseguró que la visión con la que su administración atenderá este tema “no es la privatización”, sino “social, tecnológica y medioambientalista”.

En el Antiguo Palacio del Ayuntamiento, la mandataria capitalina expresó que este grupo de trabajo estará conformado por las 16 alcaldías, la Secretaría del Medio Ambiente y Recursos Naturales (Semarnat), y la Comisión Nacional del Agua (Conagua).

Brugada explicó que se revisará el funcionamiento y capacidad de “las fuentes de agua de la ciudad”, como son los tanques y pozos de agua.

Además, se implementarán las medidas necesarias para las zonas que no tienen líquido. “Tenemos que hacer un plan que permita que los habitantes accedan al agua de inmediato”, expresó.

Instruyó al titular de la Secretaría del Agua, José Mario Esparza, a elaborar un plan por alcaldía para resolver el tema de desabasto, a fin de crear un programa operativo, que permitirá “resolver el problema poco a poco”.

Por su parte, Esparza expresó que el objetivo del grupo metropolitano es “abordar y atender los desafíos relacionados con el agua de manera integral y sostenible, beneficiando con ello a la población y contribuyendo al desarrollo equitativo y justo de la región”.

El funcionario capitalino apuntó que instalará el denominado C5 del Agua, así como la línea H₂O, donde la población pueda hacer reportes.

En tanto, Citlalli Elizabeth Peraza, directora del Organismo de Cuencas del Valle de México, informó que en octubre y noviembre culminará al menos tres obras hídricas que permitirán entregar de 430 a 630 litros por segundo de agua por segundo al Valle de México.

También asistieron la titular del Semarnat, Alicia Bárcena; el secretario del Agua del Estado de México, Pedro Moctezuma; el encargado del Proyecto de Desarrollo Sustentable de los

Estados de México, Hidalgo y Ciudad de México, Roberto Capuano Tripp; representantes de los estados de Hidalgo, Morelos y los 16 alcaldes de la capital.

OBRAS HÍDRICAS

- Los tres pozos del AIFA presentan un avance de 90%.

TRABAJO DE TODOS

- Los alcaldes capitalinos tendrán reuniones semanales.

POR MÁS SUMINISTRO

150
LITROS POR
SEGUNDO, DEL
FELIPE ÁNGELES.

20 POZOS DEL
LERMA, EN
REHABILITACIÓN.



O DE MÉXICO

MIX

/ 10 / 10 / 2024

PH: GÓMEZ / DANIEL CALLEJAS
GRAFICO: PABLO GUILLÉN



FOTOGRAFÍA: PABLO GUILLÉN

ESFUERZO. Participan autoridades locales, federales y los alcaldes para abordar el asunto de forma coordinada.



● **PRESENCIA.** Mercado, Osorio y Camacho.



● **COLABORACIÓN.** Orvañanos, de Cuajimalpa.





• **CERCANÍA.** Janecarlo Lozano y Aleida Alavez.



Lluvias ponen fin a sequía... pero hay 55 presas a punto de colapso

Por lluvias, 55 presas del país a punto de colapsar

Alerta. La mayoría de ellas está en Guerrero, Jalisco, Estado de México y Michoacán

RAFAEL LÓPEZ MÉNDEZ Y CRISTINA GÓMEZ / CIUDAD DE MÉXICO

Las fuertes lluvias de estas semanas han provocado que 45 presas del país —22 por ciento del total nacional— hayan excedido su capacidad de almacenamiento óptimo y registren los mayores excedentes en los últimos cinco años.

Además, la Comisión Nacional del Agua (Conagua) reporta que otras 10 presas se encuentran al límite de su almacenamiento óptimo, por lo que existe una alta posibilidad de que también rebasen sus capacidades en los próximos días ante las lluvias constantes en gran parte del país.

La mayoría de las presas que rebasaron el total de su capacidad se ubica en cuatro estados, siendo Guerrero y Jalisco los más afectados con ocho de ellas en cada entidad, mientras que Estado de México y Michoacán suman seis casos cada uno.

Sin embargo, los de mayor atención se ubican en Tamaulipas, porque el Sistema Lagunario del Río Tamesí, ubicado en Tampico, y la presa Marte Rodolfo Gómez, en Camargo, presentan niveles de almacenamiento de hasta 132 y 124 por ciento de su capacidad óptima.

Las estadísticas de Conagua señalan que el Sistema Lagunario del Río Tamesí tiene una capacidad de 676 hectómetros cúbicos (hm³), pero actualmente registra 889 hm³, por lo que la opera-

ción de la presa se hace con rigurosas medidas de seguridad.

El especialista en temas hídricos Refugio Delgado explicó que “de acuerdo con la escala hidrométrica de la Casa de la Naturaleza, del 4 al 5 de octubre incrementó ocho centímetros el nivel, lo cual representó el ingreso al Sistema Lagunario Río Tamesí de 36.6 millones de metros cúbicos de agua”.

Por su parte, Marte Rodolfo Gómez cuenta con una capacidad de 781 hm³, pero actualmente tiene 971.8 hm³ de agua, es decir, casi 200 litros por metro cuadrado más.

Casos por estado

De las ocho presas de Jalisco que registran excedentes de agua almacenada, siete pertenecen al sistema Lerma-Santiago Pacífico y una más al Balsas; sin embargo, el caso de mayor preocupación se ubica en el municipio de Tomatlán, con la de Cajón de la Peña, la cual se encuentra a 115 por ciento de sus capacidades.

En el caso de los ocho embalses de Guerrero destacan los de Infiernillo y La Calera, al operar a 111 y 112 por ciento de sus capacidades, respectivamente.

Las otras que también se encuentran con niveles por arriba de sus capacidades son Andrés Figueroa, Valerio Trujano y El

Gallo, con 102 por ciento; Vicente Guerrero y Revolución Mexicana, con 103 por ciento, y la Ingeniero Carlos Ramírez, con 104 por ciento.

En Estado de México hay seis presas que sobrepasan su límite de almacenamiento de agua, pero destacan los casos de la Madín, con 113 por ciento de su capacidad, y la Ignacio Ramírez, que opera con 111 por ciento.

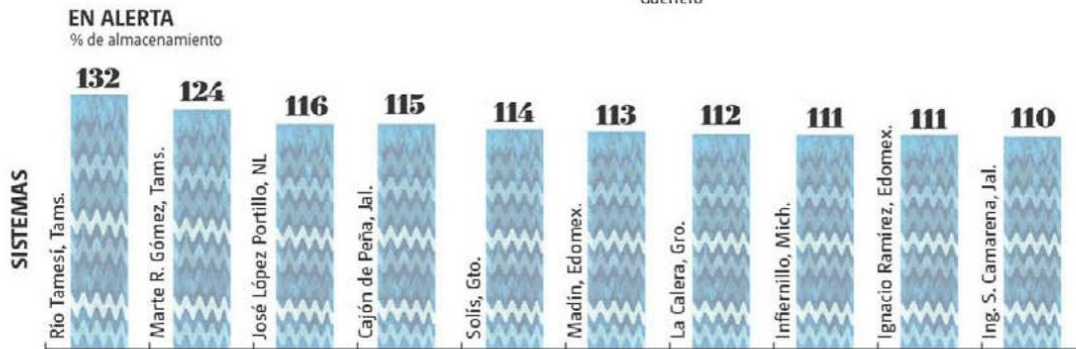
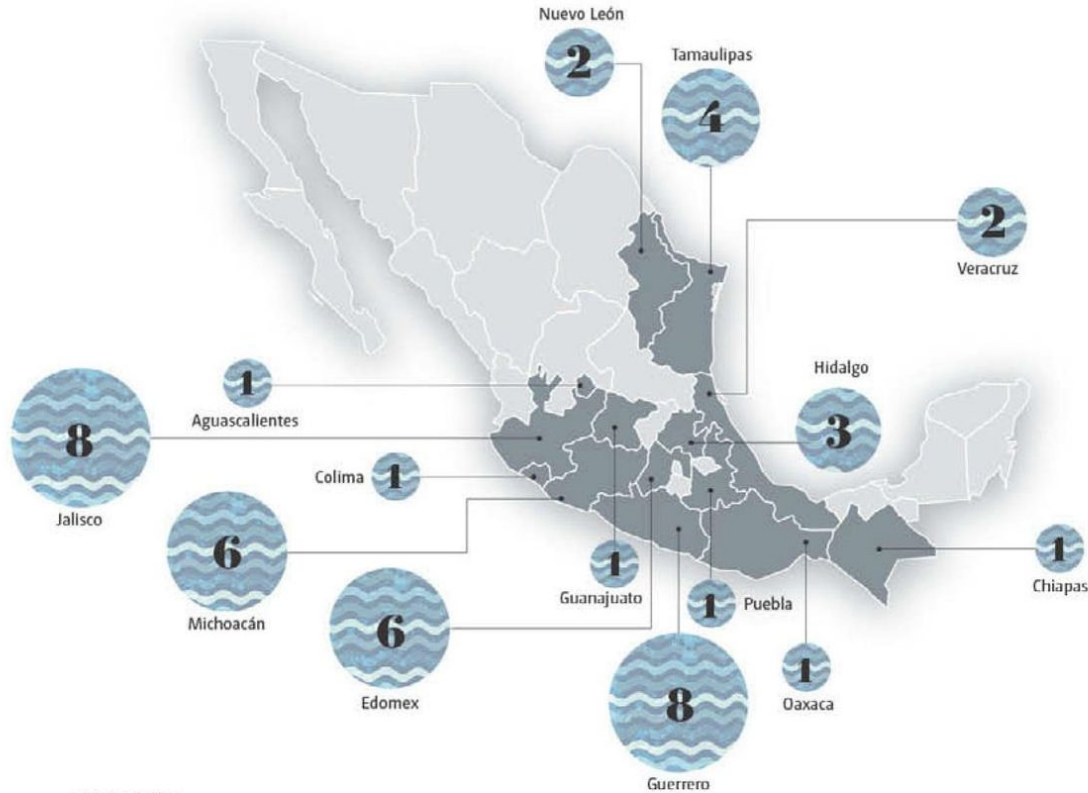
Las otras cuatro presas con sobrecupo son Nado, con 101 por ciento; Danxho, con 102 por ciento; San Andrés Tepetitlán, con 103 por ciento, y José Ignacio Alzate, con 104 por ciento.

En el caso de las seis presas de Michoacán que rebasan su capacidad, éstas se encuentran en niveles que oscilan entre 101 y 107 por ciento. ■



Por encima de su volumen

Entidades con embalses que han excedido su capacidad de almacenamiento óptimo



- FUENTE: Conagua - INFORMACIÓN: Rafael López - GRÁFICO: Moisés Butze





Casas en Acapulco colapsaron por el desbordamiento de un río tras las precipitaciones. CUARTOSCURO



HABRÁ LÍNEAS Y SISTEMAS C5 DE EMERGENCIA PARA ATENDER FUGAS Y ESCASEZ

Gobierno capitalino da un giro en la política del uso de agua

Estrategia. La mandataria capitalina instaló un gabinete especial de trabajo que diario sesionará para tener información sobre las problemáticas del líquido

ÁNGEL ORTIZ

Clara Brugada cambió la política del agua en la Ciudad de México; diario sesionará un grupo especial para revisar el tema, los alcaldes están invitados a participar, habrá una estrategia de la reutilización para no romper el ciclo hídrico y creará líneas de emergencia para cuidar este recurso natural.

Para ello, la jefa de Gobierno instaló el Gabinete del Agua de la Ciudad de México, al cual asistieron autoridades de los tres niveles de gobierno para compartir experiencias y coordinar estrategias.

A las reuniones de trabajo, Brugada convocó a las alcaldesas y alcaldes a participar semanalmente, mientras que a las autoridades metropolitanas a hacerlo cada mes, esto con el fin de presentar situaciones, propuestas y resultados que permitan una mejor gestión del agua.

“Para hacer un gabinete de este tema es necesaria la participación de los gobiernos locales, por eso a mí me da mucho gusto que estén presentes todas y todos y que podamos trabajar juntos”, expresó Brugada.

La exalcaldesa de Iztapalapa indicó que no se trata sólo de hacer más pozos, sino de dar mantenimiento a los ya existentes e implementar mecanismos para una infiltración de millones de litros de agua al subsuelo, pues expuso que no existe un equilibrio entre el recurso hídrico que se extrae con el que se reintegra.

Otra de las estrategias a implementar fue la creación del C5 para vigilar uso del líquido, detalló José María Esparza, titular de la

Secretaría de Gestión Integral del Agua, y explicó que será una plataforma similar a la

de seguridad de la ciudad, pero adaptada a cuestiones operativas, de emergencias y monitoreo en tiempo real del vital líquido.

Por otra parte, la mandataria local expuso que no se puede resolver el equilibrio hídrico en seis años, después de haber tenido 100 años de extracción intensiva, por lo que esti-

mó que tardaría 18 años, de manera que para garantizar la continuidad de las acciones por parte de los próximos gobiernos impulsará un paquete de iniciativas que le otorguen un marco legal.


Además, destacó la necesidad de generar un plan para atender la problemática del agua por alcaldía en donde se identifiquen los problemas y los resultados, así como conocer cuáles tecnologías e ingenierías se puede resolver.

“Ahora no sólo tenemos problemas de escasez de agua, sino agua en demasía cuando llueve, entonces ese desequilibrio tenemos que tratarlo de manera que podamos equilibrar”, dijo.





PETICIÓN. Acompañada de funcionarios federales y estatales, así como alcaldes, Clara Brugada pidió reutilizar el recurso natural para no romper su ciclo.



Necesitamos manejar el agua, gestionarla, no tratar de sacarla por todos los medios, tenemos que realmente buscar una serie de soluciones y solo se va a lograr con la colaboración de todos”

ALICIA BÁRCENA, secretaria del Medio Ambiente del Gobierno de México

