

L. NACIONAL

# SE PREPARAN PARA 'BERYL'

REFORMA / STAFF

Ante el avance del huracán "Beryl" por el Caribe, habitantes de Quintana Roo y Yucatán hacen largas filas en expendios de madera y en supermercados.

Uno de los productos más solicitados son los tabloncillos de madera para proteger ventanas ante la posibilidad de fuertes vientos. El huracán tocaría tierra como categoría 1 la noche del jueves o

madrugada del viernes por Quintana Roo.

En esta entidad se han dispuesto 111 refugios temporales con una capacidad de 23 mil 465 personas.

El huracán "Beryl" avanzaba ayer por aguas abiertas convertido en un huracán de categoría 4, con una trayectoria que lo acercará a Jamaica y las Islas Caimán, después de que en el sureste del Caribe causó al menos cuatro muertos.





Alertan sobre niveles altos de calor en el océano

# Ven en 'Beryl' efecto del cambio climático

Preocupa rapidez con la que fenómeno meteorológico se intensificó

VÍCTOR OSORIO

La forma tan rápida en la que "Beryl" se intensificó de ciclón tropical hasta convertirse en huracán categoría 5 es una clara muestra de los crecientes riesgos asociados al cambio climático, advierte un análisis de la Organización Meteorológica Mundial (OMM) publicado ayer.

Un aumento en la proporción de ciclones tropicales intensos y en las tasas de precipitación promedio y máxima, señala, han sido anticipadas por el Panel Inter-gubernamental sobre Cambio Climático.

"El huracán 'Beryl' se intensificó de depresión tropical a huracán de categoría 3 en 42 horas, y 4 en 48 horas. Esto no tiene precedentes en junio, pero está en consonancia con la reciente tendencia hacia una intensificación muy rápida, como fue el caso del huracán 'Otis', que creció hasta convertirse en un huracán de categoría 5 de la noche a la mañana y azotó el centro turístico mexicano de Acapulco en octubre pasado", apunta.

Una de las razones por las que "Beryl" se intensificó hasta convertirse en un huracán de categoría 5, más de dos semanas antes que cualquier otro huracán del Atlántico registrado, indica, son los niveles extremadamente altos de calor del océano.

El actual contenido de calor en el Caribe, de acuerdo con Philip Klotzbach, integrante de la red de científicos expertos de la OMM, corresponde al que normalmente se registra a mediados de septiembre.

Las temperaturas de la superficie del mar, recuerda el análisis, han alcanzado niveles récord para el mes respectivo durante 14 meses consecutivos.

Se prepara así, alerta, el escenario para lo que se espera sea una temporada de huracanes especialmente activa y peligrosa para toda la cuenca del Atlántico.

El lunes por la noche, "Beryl" se convirtió en la tormenta tropical de categoría 5 más temprana en la historia de la temporada de huracanes del Atlántico, alimentada por las aguas inusualmente cálidas del océano, aunque se degradó ligeramente a categoría 4.

El Centro Nacional de Huracanes de Estados Unidos reportó anoche que "Beryl" se ubicaba a 580 kilómetros al este-sureste de Kingston, Jamaica, y a mil 695 kilómetros al este-sureste de Cancún, Quintana Roo, con vientos máximos sostenidos 240 kilómetros por hora.

"Se pronostica que el centro se acercará a la Península de Yucatán de México el jueves por la noche", apuntó.

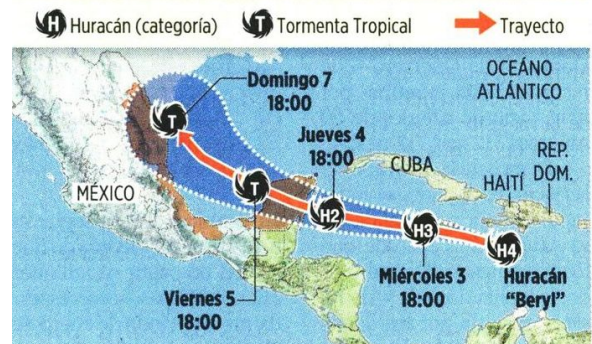
"Beryl" es la segunda tormenta con nombre de la temporada en el Atlántico, que va del 1 de junio al 30 de noviembre. La tormenta tropical "Alberto" tocó tierra el mes pasado en el noreste de México y dejó cuatro muertos.

La Oficina Nacional de Administración Oceánica y Atmosférica de Estados Unidos predijo que la temporada

de huracanes de 2024 estará muy por encima de la media, con entre 17 y 25 tormentas con nombre. Según su previsión, habrá al menos 13 huracanes.

## Desplazamiento

Esta era anoche la trayectoria que seguía el huracán "Beryl":







**PROTECCIÓN.** Casas y comercios se resguardaron ayer con tablonés.

Especial



**PREVISIÓN.** Estantes vacíos dejaron ayer usuarios de centros comerciales que buscaron abastecerse de lo básico ante la inminente llegada del huracán.

Sergio Orozco



■ Madererías de la ciudad surtieron a varios establecimientos de material para cubrir accesos.

Especial





CRÓNICA

# Beryl acecha y Cancún se blindada

ADRIANA VARILLAS Corresponsal

**C**ancún.— Quintana Roo se preparaba este martes para recibir al huracán *Beryl*, que se espera impacte con categoría 1 entre la noche del jueves y la madrugada del viernes en las costas centrales del estado, de Tulum y Felipe Carrillo Puerto.

Ayer, la fiesta en las playas se mantenía como en cualquier otro verano, entre sol, arena y mar turquesa que hacen olvidar que se aproxima un huracán, que hasta anoche se mantenía en categoría 4. Las autoridades informaron que están listos 51 albergues, mientras la población hacía compras de emergencia.

| ESTADOS | A10



Trabajadores colocaban ayer tablas de protección en un embarcadero de Punta Cancún, en el corazón de la zona hotelera.

CRÓNICA SE APROXIMA HURACÁN

# Cancún se prepara para recibir a Beryl

Mientras los turistas seguían ayer disfrutando del sol, las autoridades alistaban refugios y difundían información y los habitantes de la ciudad tomaban las primeras precauciones

ADRIANA VARILLAS  
Corresponsal

**C**ancún.— Mientras el sol brilla y decenas de turistas disfrutan en las playas y los

hoteles de este destino turístico, las autoridades de Quintana Roo y los habitantes de la ciudad iniciaban ayer los preparativos para recibir al





huracán *Beryl*.

La fiesta en las playas se mantiene como en cualquier otro verano. Sol, arena, mar turquesa y bebidas refrescantes, que hacen olvidar que se aproxima un huracán, que anoche era categoría 4.

El Servicio Meteorológico Nacional informó que el meteoro sigue su trayectoria por el mar Caribe y este miércoles impactará Jamaica; sus vientos se empezarán a sentir el jueves en la Península de Yucatán.

De seguir su trayectoria, *Beryl* podría impactar las costas centrales de Quintana Roo con categoría 1, entre la noche del jueves y la madrugada del viernes próximo, en un punto entre los municipios de Tulum y Felipe Carrillo Puerto, según la Comisión Nacional del Agua (Conagua).

Juan Ramón Díaz, delegado del organismo, explicó que el fenómeno traerá consigo vientos de 140 a 165 kilómetros, ubicándose a 40 kilómetros al este sureste de Punta Allen y a 55 kilómetros de Punta Herrero, cruzando Tulum y Felipe Carrillo Puerto, con afectaciones al resto del territorio estatal. Sus lluvias y vientos también alcanzarán a municipios de Yucatán y Campeche.

### En alerta verde

Con una población de casi dos millones de habitantes en sus 11 municipios y la presencia de 355 mil 786 vacacionistas en 16 de sus destinos turísticos, Quintana Roo afinaba ayer sus protocolos con el monitoreo constante de la evolución del fenómeno meteorológico.

Desde el fin de semana pasado las autoridades estatales han emitido avisos constantes sobre el desarrollo de la formación de la tormenta tropical y luego de su intempestivo salto a ciclón.

La noche del pasado lunes se emitió la alerta verde, con la que la gente empezó a tomar medidas como compra de despensas y tablonas para proteger ventanas.

Por su parte, las autoridades informaron que trabajan en la habilitación de refugios y difunde las acciones preventivas a tomar por diversos canales para enterar a la población y a sus visitantes sobre el avance del fenómeno.

En conferencia de prensa, la gobernadora Mara Lezama informó ayer martes que ya se trabajaba de manera preventiva, principalmente podando árboles y limpiando coladeras y drenajes.

Indicó que, de momento, no se cancelan vuelos ni clases, pero mantienen el monitoreo y se avisará de nuevas medidas en cuanto sea oportuno.

En tanto, ciudadanos realizaron desde el fin de semana compras de emergencia, agotando en varios supermercados las latas de atún, agua, cinta adhesiva o madera para tapiar ventanas y fachadas.

### Reducen riesgos para turistas

En destinos turísticos como Cancún, las acciones de las autoridades y de la industria turística se enfocaron el martes en “reducir los riesgos”, afirmó el encargado de despacho de la presidencia municipal, Pablo Gutiérrez, durante la sesión permanente del Comité Operativo Especializado en Fenómenos Hidrometeorológicos, que se instaló la tarde de ayer.

El funcionario indicó que *Beryl* es “la oportunidad” para demostrar la efectividad de los protocolos con que cuenta este centro vacacional y la cultura frente a huracanes, trabajada desde hace décadas.

Hasta ayer eran pocos los establecimientos que habían recurrido a proteger sus ventanales o fachadas con maderas. Muchos pobladores consideran que si *Beryl* “pega” con categoría 1 o 2, sus instalaciones no corren peligro.

La Asociación de Hoteles de Cancún, Puerto Morelos e Isla Mujeres reportaba ya algunas cancelaciones de reservaciones, mientras el aeropuerto internacional de la ciudad operaba con normalidad. Grupo ASUR informó que, hasta ayer, no se habían cancelado vuelos.

En Puerto Juárez, una localidad de pescadores, los hombres de mar comenzaron con los preparativos y las grúas para retirar y resguardar sus lanchas, faena en la que se concentrarán este miércoles.

La ciudad cuenta con 87 refugios temporales, de ellos 51 listos para abrir en una primera etapa, cuando lo indiquen las autoridades, en la fase de alerta naranja. Incluso se cuenta con un refugio para mascotas.

“La lista de refugios y su ubicación ya están publicadas. Son 51, entre ellos una iglesia, una asociación civil y la Escuela Ek Balam, en donde hay un refugio para mascotas.

“Ninguno está abierto. Todos están listos para abrir y ya fueron verificados por Protección Civil”, indicó la secretaria de Desarrollo Social del municipio, Berenice Sosa. ●

### BERENICE SOSA

Secretaria de Desarrollo Social municipal

**“La lista de refugios y su ubicación están publicadas. Son 51, hay una iglesia, una asociación civil y la Escuela Ek Balam”**







Habitantes de Quintana Roo abarrotaron mercados para abastecerse de comida enlatada, agua, cinta canela y madera para prevenirse ante el impacto del huracán Beryl.





**PRIMERA****Priistas quieren cortar con la CTM**

La central obrera, que fuera uno de los pilares del tricolor, respaldó a candidatos de otros partidos en las elecciones, acusaron asambleístas locales. / 2

**FUERZA TORAL DEL PRI**

# Hace eco propuesta de separar a la CTM

**ARGUMENTAN que los cetemistas han dejado de hacer trabajo con el instituto e incluso sus agremiados respaldaron a otros partidos políticos en las elecciones del 2 de junio**

**POR LETICIA ROBLES DE LA ROSA**

[leticia.robles@gimm.com.mx](mailto:leticia.robles@gimm.com.mx)

Desde algunas asambleas municipales y estatales del PRI surgieron propuestas para reformar de manera integral el partido, con la fusión de algunos de sus organismos e incluso la separación definitiva de la CTM, que fue parte indispensable del Revolucionario Institucional, desde 1938, durante su primera etapa como Partido Nacional Revolucionario (PNR).

El argumento es que los cetemistas han dejado de hacer trabajo con el PRI y ahora incluso sus agremiados respaldaron a otros partidos políticos en las elecciones de este 2 de junio, como ocurrió en Puebla, Veracruz, San Luis Potosí, Sonora y en Yucatán, entre otros, donde el sector obrero respaldó a Morena y a sus aliados políticos.

Además, hace cuatro días la dirigencia estatal de la CTM en San Luis Potosí anunció su salida del PRI para hacer equipo con Movimiento Ciudadano. De hecho, esta vez la CTM no realizó asambleas como sec-

tor del partido con rumbo a la Asamblea Nacional, que se realizará el próximo domingo 7 de julio.

De acuerdo con la información emanada de las reuniones que realizaron los militantes del PRI, en todas las entidades federativas y cuya relatoría fue entregada este lunes al dirigente nacional, Alejandro Moreno Cárdenas, en la mesa de la Comisión Redactora de los nuevos documentos básicos del PRI, a aprobarse en la XXIV Asamblea Nacional del partido.

Ayer, la Coordinación Nacional Organizadora de la XXIV Asamblea Nacional del PRI informó los nombres y las sedes de quienes integrarán las cuatro mesas temáticas, que deberán entregar el proyecto de dictamen de los nuevos documentos documentos básicos que se aprobarán el domingo.

Rubén Moreira será el presidente de la mesa de Declaración de Principios; Marcela Guerra, de la mesa de Programa de Acción; Gaspar Armando Quintal, de la mesa de Estatutos, y Yolanda de la Torre, de la Mesa

de Código de Ética.

Entre las propuestas a analizar, emanadas de las asambleas, está la fusión de áreas u organismos, como la Fundación Colosio con la Instituto Reyes Heróles, para dar paso a una nueva institución, con nombre diferente; desaparecer a PRI.mx y desvincularse definitivamente de la Confederación de Trabajadores de México (CTM), a pesar que durante 88 años fue uno de sus tres sectores: obrero, agrario y popular.

De hecho, ésta es la primera vez que la CTM, como organización nacional, no realizó su reunión previa a la XXIV Asamblea del PRI, aunque algunos de sus integrantes sí participaron en las asambleas estatales.

Excélsior buscó a diversos dirigentes de la CTM, como el senador Carlos Aceves del Olmo y al diputado Tereso Medina, pero no fue posible hablar con ellos sobre esta propuesta planteada en las asambleas de los priistas.

El PRI inició como el Partido Nacional Revolucionario (PNR), en 1929, a instancias de Plutarco Elías

Calles, y como un organismo que aglutinara a los principales partidos políticos de todo el país. En 1936 se incorporaron la CTM, entonces dirigida por Vicente Lombardo Toledano; y se formó la Confederación Nacional Campesina, que cuando el PNR se convirtió en el Partido de la Revolución Mexicana (PRM) se convirtieron en dos bases sectoriales.

Ésta es la primera vez que desde las asambleas priistas surge la propuesta de que la CTM deje de ser parte de la estructura del PRI y, junto con el consenso para la reelección de Alejandro Moreno Cárdenas, se convierten en dos de los aspectos que generarán más discusión en las mesas temáticas, de acuerdo con la información de quienes emprenden la tarea de redacción de los documentos básicos.

**EXCELSIOR**

Costaria \$3 mil 500 millones elegir a jueces







Foto: Archivo

En Puebla, Veracruz, San Luis Potosí, Sonora y en Yucatán, entre otros, la CTM respaldó a Morena y a sus aliados.





#50ANIVERSARIO DELAGN  
**HABRÁ CONTINUIDAD EN MATERIA  
DE SEGURIDAD: AMLO P6**

#LÓPEZOBRAADOR

# Dan cotinuidad en seguridad

## LA GUARDIA NACIONAL ES UN ACIERTO

POR DIANA MARTÍNEZ

PAIS@ELHERALDODEMEXICO.COM

El Presidente Andrés Manuel López Obrador destacó que en la siguiente administración –de Claudia Sheinbaum– se consolidará la estrategia de seguridad porque habrá continuidad con cambio.

“Lleva tiempo, estamos empezando, afortunadamente va a haber continuidad con cambio, va a continuar la transformación y esto se va a consolidar como una estrategia para garantizar la paz y la tranquilidad lo que es el lema de la Guardia Nacional”, enfatizó en el Campo Marte.

Durante la ceremonia para conmemorar el quinto aniversario de la Guardia Nacional, el

titular del Ejecutivo dijo que fue un acierto crear esta corporación.

López Obrador pidió a los elementos de la institución no caer en tentaciones de riqueza y mantener la corporación como incorruptible.

“La Guardia Nacional tiene que ser un ejemplo de honestidad, una corporación incorruptible para que de esa manera se siga garantizando la paz y la tranquilidad en nuestro país”, dijo.

Informó que para 2025 se tiene proyectado que haya 150 mil elementos de la Guardia Nacional.

Destacó que durante la existencia de la Policía Federal no se construyó un sólo cuartel, pero ahora hay 401 espacios de estos construidos por ingenieros

militares.

“Ya tenemos presencia en todo el territorio nacional”, resaltó el mandatario.

### LA DIFERENCIA

**1** AMLO afirmó que la antigua Policía Federal se echó a perder por completo.

**2** Con la presencia de la GN en el país se garantiza la paz y tranquilidad, dijo.





FOTO: ESPECIAL



● **ANIVERSARIO.** Se perservará el orden público, dijo el Presidente.



**CONFIRMAN UNIVERSIDADES**

## Dejan de enviar médicos pasantes a zonas de riesgo

GUADALAJARA. Universidades y escuelas de medicina dejaron de enviar a sus estudiantes a prestar su servicio social en comunidades de Jalisco, Chihuahua, Michoacán, Guerrero y Zacatecas por casos de robos, secuestros, agresiones sexuales y asesinatos. Francisco Muñoz Valle, rector del Centro Universitario de Ciencias de la Salud de la UdeG, confirmó a **Organización Editorial Mexicana** la restricción para enviar estudiantes a 10 municipios en tanto no cambien las condiciones de seguridad y mejore el equipamiento de los centros de salud. "En la Tierra Caliente, en Buenavista, Michoacán (...) ahí por la violencia se complica aún más el que vayan los especialistas a los hospitales", admitió el presidente Andrés Manuel López Obrador ayer en su *mañana*. **Pág. 4**

### UNIVERSIDADES DEJAN DE ENVIARLOS A ZONAS DE RIESGO

# Violencia aleja a médicos pasantes de comunidades

RAFAEL RAMÍREZ, RICARDO HOLGUÍN  
/El Heraldo de Chihuahua e

ISAURA LÓPEZ /El Occidental

**Facultades de medicina vetan poblados en Jalisco, Chihuahua, Michoacán, Guerrero y Zacatecas**

GUADALAJARA. Universidades y escuelas de medicina dejaron de enviar a sus estudiantes a prestar su servicio social en comunidades al interior de los estados debido a la violencia que prevalece en algunas zonas, donde sufren robos, secuestros, agresiones sexuales y asesinatos.

Apenas ayer, el presidente Andrés Manuel López Obrador reconoció la dificultad para que médicos especialistas vayan a zonas marginadas del país por la violen-





cia, situación que pega también a los estudiantes que cursan el último año en las carreras de la salud.

“En la Tierra Caliente, en Buenavista, Michoacán (...) ahí por la violencia se complica aún más el que vayan los especialistas a los hospitales”, admitió el Presidente ayer en su *mañanera*.

Un ejemplo de ello es Jalisco, donde desde hace tres años la Universidad de Guadalajara (UdeG) —pública— y la Universidad Autónoma de Guadalajara (UAG) —que es privada— dejaron de enviar personal al norte del estado tras el asesinato de un pasante de la carrera de medicina junto con un chofer de una ambulancia entre Fresnillo, Zacatecas, y Huejuquilla en la entidad jalisciense.

Son 10 municipios a los que las universidades y escuelas de medicina jaliscienses dejaron de enviar prestadores de servicio social: Bolaños, Colotlán, Chimaltitán, Huejúcar, Huejuquilla el Alto, Mezquitic, San Martín de Bolaños, Santa María de los Ángeles, Totatiche y Villa Guerrero.

En entrevista telefónica con **Organización Editorial Mexicana (OEM)**, Francisco

Muñoz Valle, rector del Centro Universitario de Ciencias de la Salud de la UdeG, confirmó que la decisión permanecerá en tanto no cambien las condiciones de seguridad en la zona y haya mejoras en el equipamiento de los Centros de Salud.

En Chihuahua, donde hoy se publican las sedes para los pasantes de servicio social, la Universidad Autónoma de Chihuahua y la Secretaría de Salud del Estado acordaron dejar de enviarlos a por lo menos 30 localidades en la Sierra Tarahumara en los municipios de Guadalupe y Calvo, Urique, Guazapares, Batopilas, Guachochi, Nonoava y Álvaro Obregón.

El caso que detonó el bloqueo a las comunidades fue el homicidio de la doctora Massiel Mexía, anestesióloga del hospital rural del IMSS en San Juanito, municipio de Bocoyna, ocurrido en julio de 2022.

En Michoacán, las regiones de Tierra Caliente y la costa no son opción para los pasantes de medicina de la Facultad de Medicina de la Universidad Michoacana de San Nicolás de Hidalgo (UMSNH), reconoció la rectora, Yarabía Ávila.

Los jóvenes evitan cumplir con el requisito en municipios como Tepalcatepec, Apatzingán, Coahuayana, Huetamo, Aguililla y Tuzantla.

En enero de 2023, cinco pasantes fueron sacados de Tepalcatepec ante el clima de violencia que se vivía en ese municipio michoacano.

La Universidad Autónoma de Guerrero (UAGro) modificó a partir de este semestre la designación de zonas para que los estudiantes de Medicina realicen sus internados o servicio social en hospitales o centros de salud que estén en sus zonas de origen.

“Lo que estamos haciendo en la universidad, es que los jóvenes de la escuela de medicina hagan sus internados en las regiones de donde vienen y así evitar que el tema de la inseguridad pueda afectar”, señaló el rector de la UAGro, Javier Saldaña Almazán.

En Zacatecas, son cuatro los municipios en el sur del estado los vetados para pasantes de Unidad Académica de Medicina Humana de la Universidad Autónoma de Zacatecas (UAZ): Villanueva, Mezquitil del Oro, Apulco y Noria de Ángeles, reconoció la directora Rosa Martha Covarrubias Carrillo.

“No se tiene que mandar ningún pasante a las áreas donde incluso no puede entrar ni la Guardia Nacional”, declaró el presidente del Colegio de Médicos de Tamaulipas, Jorge Rosendo Sánchez Medina. Con información de y Víctor Chávez /El Occidental, Sandra Castro y Gabriela Serralde /El Sol de Morelia, Enrique Hernández /El Sol de Acapulco, Ana Vacío /El Sol de Zacatecas

**10**  
**MUNICIPIOS DE JALISCO**  
fueron excluidos de las  
universidades para enviar  
a estudiantes a realizar  
su servicio





**“No se tiene que mandar ningún pasante a las áreas donde incluso no puede entrar ni la Guardia Nacional”**

**JORGE ROSENDO SÁNCHEZ MEDINA**

PRESIDENTE DEL COLEGIO DE MÉDICOS DE TAMAULIPAS



Un colectivo de médicos pasantes de Zacatecas marchó en julio de 2022 para exigir seguridad

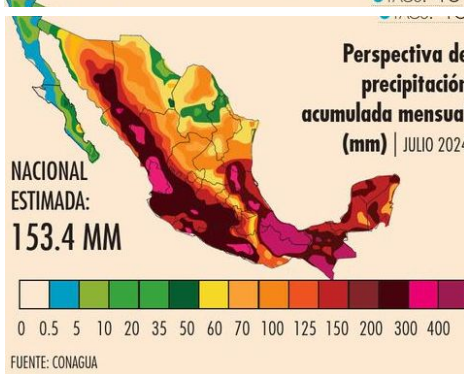




## Lluvias alivian escasez de agua y elevan nivel en 103 presas del país

• El volumen en los embalses pasó de 45,736 millones de m<sup>3</sup> a 48,016 millones en una semana; prevén más lluvias en este mes.

● PÁGS. 4-5



### Reportan datos de Conagua

# Aumenta el llenado de 103 grandes presas tras el paso de tormentas

• El almacenamiento total de las presas pasó de 45,736 millones de metros cúbicos a 48,016 Mm<sup>3</sup>

Arturo Rojas  
politica@eleconomista.mx

**D**erivado de las lluvias que han sido ocasionadas por diversos fenómenos meteorológicos en el país, el nivel de las 210 grandes presas, que concentran 92% de toda el agua de México, registraron una mejora al 1 de julio.

De acuerdo con información dada a conocer por la Comisión Nacional del Agua (Conagua), durante la sesión del Comité Técnico de Operación de Obras Hidráulicas, el almacenamiento total de los embalses se ubicó en 48,016 millones de metros cúbicos (Mm<sup>3</sup>).

Dicha cifra es superior a 45,736 Mm<sup>3</sup> registrados apenas el 24 de junio pasado. Los datos anteriores demostraron que el volumen actual se ubicó en 38%, lo que superó el registro previo de 35 por ciento.

De manera desagregada, la Conagua informó que un total de seis presas se encuentran en la categoría de mayor a 100% en su almacenamiento, con un total de 774 Mm<sup>3</sup>. La cifra es mayor al registro de la semana pasada el cual fue de cinco embalses con apenas 36 millones de metros cúbicos.

En la categoría de 75 a 100%, las autoridades documentaron un total de 17 presas, con un volumen de 4,760 Mm<sup>3</sup>. Mientras que el 24 de junio eran 14 y un total 4,648 millones.

En ese sentido, se registró un total de 34 presas en la categoría entre 50 y 75% de su llenado, las cuales poseen 9,307 Mm<sup>3</sup>. El dato previo era de 33 embalses y 15,678 millones.

Finalmente, 153 presas fueron catalogadas con un nivel menor a 50% del llenado, todas ellas suman 33,175

Mm<sup>3</sup> y la semana pasada eran 158 con un volumen de 25,374 millones.

Si se toman en cuenta los datos del Sistema Nacional de Información del Agua, con las fechas mencionadas, existe un total de 103 presas que presentaron mejoría en su almacenamiento.

La presa conocida como Aristeo Mercado, en Michoacán pasó de 6% de su llenado a 79%, es decir una diferencia de 73 puntos.



Mientras que el embalse la República Española en Tamaulipas, pasó de 31 a 92%, es decir, un alza de 61 puntos.

Mientras que El Potosino, ubicada en San Luis Potosí, registró una mejora de 49 puntos, ya que pasó de 10 a 59 por ciento.

En el otro extremo, los datos mostraron que 34 embalses registraron datos negativos.

### Almacenamiento del Sistema Cutzamala

Por otro lado, las autoridades explicaron que, al 1 de julio de 2024, el Sistema Cutzamala contaba con un almacenamiento de agua de 210.58 millones de metros cúbicos, equivalente a 26.9% del total de su capacidad; sin embargo, esta cifra es 31.8 puntos porcentuales que los 459.23 millones de metros cúbicos de almacenamiento histórico en los 1 de julio.

De las presas que conforman el sistema que abastece el 25% del recurso hídrico del Valle de México, Valle de Bravo fue la que más cantidad de agua tuvo, con 106.48 millones de metros cúbicos (27% de almacenaje total); detrás, con 62.49 millones de metros cúbicos (30.9% de almacenaje) estuvo El Bosque, mientras que Villa Victoria reunió 41.61 millones de metros cúbicos de agua (22.4% de su capacidad total).

Además, se explicó que, ante las lluvias, del 24 al 30 de junio, se activó en cuatro ocasiones el protocolo

de operación conjunta de infraestructura de desagüe del Valle de México, el cual se coordina con los gobiernos de la Ciudad de México y del Estado de México.

### Brigadas de protección

Por otro lado, se dio a conocer que, de manera preventiva, ante el desarrollo del ciclón *Beryl*, las Brigadas de Protección a la Infraestructura y Atención a Emergencias (PIAE), de la Comisión Nacional del Agua (Conagua), se mantenían atentas y con equipos especializados listos, para contribuir, de manera interinstitucional, a atender las situaciones de emergencia que pudieran ocurrir en las zonas donde se prevén las principales lluvias.

También, se informó que, debido a las afectaciones provocadas por los ciclones *Alberto* y *Chris*, se implementaron operativos de bombeo de agua. Por ejemplo, en Tierra Labrada, Veracruz, se habían desalojado 250 metros cúbicos (m<sup>3</sup>) de agua anegada; del 20 al 30 de junio, en la ciudad de Campeche y en el municipio de Seybaplaya, Campeche, se extrajeron más de 187,300 m<sup>3</sup>, en auxilio de un estimado de 185 mil pobladores.

Mientras que, del 14 al 21 y del 23 al 27 de junio, se desalojaron más de 33,500 m<sup>3</sup> en Chetumal, Quintana Roo, en atención a más de 10 mil 500 personas. En la misma entidad, pero en la isla de Holbox las autoridades extrajeron un volumen estimado de 64,800 m<sup>3</sup>.

**El Sistema Cutzamala contaba con un almacenamiento de agua de 210.58 millones de metros cúbicos, equivalente a 26.9% del total de su capacidad.**



# 34

**PRESAS**

no registraron una mejora derivado de las lluvias pasadas.

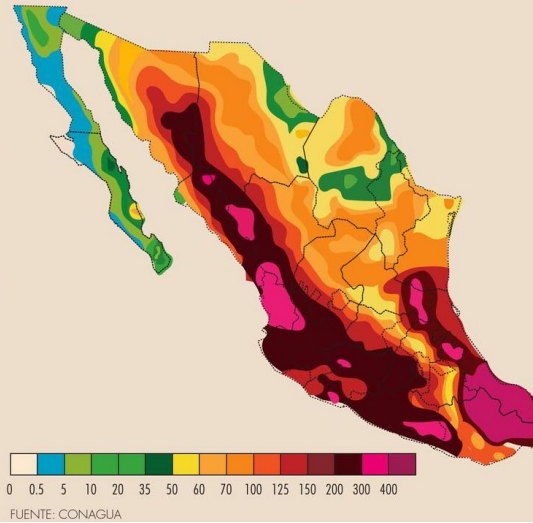






## Precipitaciones benefician

De acuerdo con la Conagua, se espera una precipitación estimada de 153.4 milímetros en el país, en julio. En estados del Golfo de México y Pacífico es en donde lloverá más.

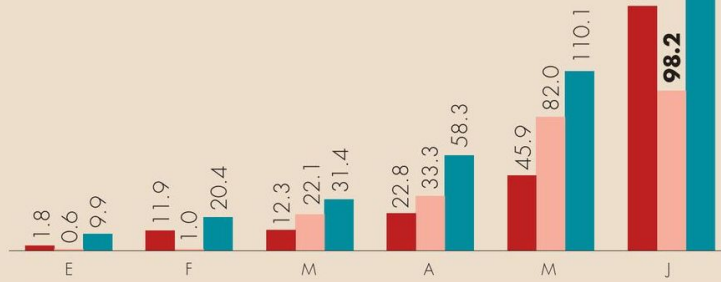


Perspectiva de precipitación acumulada mensual (mm)  
| JULIO 2024

**NACIONAL ESTIMADA: 153.4 MM**

### Precipitación acumulada mensual en Cuenca Valle de México (mm)

● 2024 ● 2023 ● PROM 1981-2010



### Situación de las presas del país

CATEGORÍA	24/06/24		01/07/24	
	NO. DE PRESAS	ALM (MM3)	NO. DE PRESAS	ALM (MM3)
Mayor a 100%	5	36	6	774
75 a 100%	14	4,648	17	4,760
50 a 75%	33	15,678	34	9,307
Menor a 50%	158	25,374	153	33,175
<b>Total</b>	<b>210</b>	<b>45,736</b>	<b>210</b>	<b>48,016</b>

GRÁFICO EE



**NACIONAL**

# Camino para reestructurar al PRI

El gobernador de Coahuila, Manolo Jiménez, propone el rumbo para renovar al tricolor, siendo la última entidad de los bastiones del PRI y que presentará propuestas hacia la dirigencia nacional para su reestructuración



# Camino para #Coahuila reestructurar al PRI

El gobernador de Coahuila, Manolo Jiménez, propone el rumbo para renovar al tricolor, siendo la última entidad de los bastiones del PRI y que presentará propuestas hacia la dirigencia nacional para su reestructuración

**INDIGO STAFF**

**D**espués de la derrota histórica del Partido de la Revolución Institucional (PRI) el pa-

sado 2 de junio, el gobernador de Coahuila, Manolo Jiménez, levantó la mano para presentar al Comité Ejecutivo Nacional del tricolor un plan para reestructu-

rar al partido.  
Coahuila es actualmente el último de los bastiones del PRI y gracias a la gestión de Jiménez, el Revolucionario Institucional





consiguió ganar el 90 por ciento de los municipios de la entidad.

“El Partido Revolucionario Institucional debe entrar en un proceso de análisis y definir un rumbo para estar en posibilidad de ganar elecciones en el corto, mediano y largo plazo”, afirmó el mandatario estatal.

Manolo Jiménez además señaló que en las próximas semanas, el priismo coahuilense presentará una serie de propuestas al respecto ante la dirigencia nacional de Alejandro “Alito” Moreno, actual dirigente nacional del tricolor.

### Reestructuración

En el plan de reestructuración, adelantó Jiménez, se incluirán las acciones que implementó el priismo local que dieron resultado en los 38 municipios de Coahuila.

“Yo pienso que es importante hacer una reflexión profunda y definir qué rumbo quiere to-

mar el Revolucionario Institucional, y con base a eso hacer las revoluciones y los cambios necesarios para poder salir hacia adelante, pero la primera pregunta que nos tenemos que hacer es hacia dónde queremos que vaya. Si queremos que siga, o que se recuperen más bien las posiciones y que gane elecciones en el corto, mediano y largo plazo, o si lo que están buscando es administrar lo que existe”, afirmó Manolo Jiménez.

El gobernador recordó que a nivel nacional el PRI no obtuvo los resultados que esperaba, por lo que es necesario que se replanteen varios temas con el objetivo de que el tricolor pueda ser más competitivo en los próximos comicios.

### Sobre el proyecto


El proyecto que presentará el PRI estatal a la dirigencia nacional saldrá de una serie de asambleas que se realizarán en Coahuila durante las próximas

semanas. Al proyecto se sumará el gobernador de Durango, Esteban Villegas, también emanado del tricolor.

“Incluso ya estamos en coordinación con nuestro compadre y vecino, Esteban, que también somos del mismo partido, lo hemos hablado con el dirigente nacional, y le dijimos que en las próximas semanas le vamos a presentar una propuesta, un proyecto de lo que nosotros creemos que es lo mejor para el revolucionario institucional, ojalá se pueda tomar en cuenta”, agregó Manolo Jiménez.

Sobre los militantes del PRI que piden la salida de “Alito” Moreno de la dirigencia nacional, el gobernador de Coahuila expresó que primero el partido debe de realizar una reflexión profunda sobre qué rumbo deben de tomar.

“Hay que reflexionarlo, yo pienso que hay que ver el rumbo, si a mí me preguntan, yo pienso que el PRI debe de pensar cómo ganar elecciones en el corto, mediano y largo plazo, y para que eso suceda, hay que hacer cambios en las fórmulas, en las decisiones, y en las responsabilidades”, concluyó.



**El Partido Revolucionario Institucional debe entrar en un proceso de análisis y definir un rumbo para estar en posibilidad de ganar elecciones en el corto, mediano y largo plazo”**

**Manolo Jiménez**  
Gobernador de Coahuila



